



ROADBOOZ



normandie-energies-tour.fr



AVANT-PROPOS

Félicitations ! Vous participez au Rallye des Bocains du Normandie Energies Tour organisé par le SDEC ÉNERGIE.

Vous êtes 38 équipages à vous présenter sur la ligne de départ de ce rallye qui se veut convivial et qui vous emmènera sur les routes du bocage virois. Comme les années précédentes, quizz et challenge viendront rythmer la journée que l'on espère sous le soleil !

Ce roadbook va vous accompagner tout au long de votre périple. Vous y retrouverez toutes les informations utiles et les règles à respecter.

LA SÉCURITÉ

Le rallye se pratique sur des routes ouvertes à la circulation. Vous avez donc l'obligation de respecter le Code de la route.

Certaines portions de routes de campagne peuvent être dangereuses (manque de visibilité, virage serré, etc.) : restez vigilants tout au long du parcours et adaptez votre vitesse.

LES PRINCIPES DU RALLYE

- ✓ Vous devez parcourir la distance en limitant les détours ... donc attention à bien lire la carte.
- ✓ Durant le parcours, il vous sera demandé de répondre à des questions. Soyez observateurs.
- ✓ Pour trouver les réponses aux questions, il est inutile d'interroger les habitants, commerçants ou autres « autochtones » ou de rentrer dans les églises ou autres bâtiments (sauf s'il vous est demandé de le faire) : toutes les réponses sont dans la nature ...
- ✓ L'utilisation du smartphone est interdite pour trouver les réponses.
- ✓ Prenez le temps d'admirer les sites et paysages !
- ✓ Soyez attentifs à votre consommation... ce n'est pas une course de vitesse !

Et pour que cet événement reste convivial :

- ✓ La solidarité est de mise : donc si un concurrent est en détresse sur le bord de la route, merci de vous arrêter.
- ✓ Il est interdit de dissimuler les indices qui permettent de répondre aux questions.

LE DÉROULEMENT DU RALLYE

Avant le départ

- ✓ Il est préférable que votre véhicule soit rechargé entièrement au départ de la course. Vous pouvez utiliser les bornes du réseau MobiSDEC (voir paragraphe « la recharge sur le parcours »).
- ✓ Merci de coller sur votre véhicule les deux adhésifs qui vous ont été remis lors du briefing.

Le départ

- ✓ Le départ sera donné depuis l'Espace Richard Lenoir de Villers-Bocage.



Le compteur kilométrique de votre véhicule sera remis à zéro juste avant le départ

La pause-café

Une pause-café est organisée lors d'une étape à Campagnolles, **entre 9h30 et 11h30**.

L'étape à Villedieu-les-Poêles

Nous vous demandons d'arriver **avant 12h15** à la Fonderie Cornille-Havard située à Villedieu-les-Poêles.

Le déjeuner

Les concurrents se rejoignent le midi pour un déjeuner sur la commune de Noues de Sienne.



Les réponses au questionnaire du matin seront collectées à votre arrivée sur le parking

L'arrivée

L'arrivée et la remise des prix ont lieu au Viaduc de la Soulevre à Soulevre-en-Bocage, sur le site de Normandie Luge.

Les résultats seront proclamés après l'arrivée du dernier concurrent du parcours, vers **19h30**. **Les arrivées seront enregistrées jusqu'à 18h00**. Passé 18h00, vous serez hors délai et vous ne pourrez plus être classé. En attendant les résultats, un cocktail dinatoire et des activités ludiques vous seront proposées.



Les informations de votre compteur et vos réponses aux questions seront collectées à votre arrivée pour permettre d'établir le classement.

Un bracelet vous sera remis qui vous permettra de :

- Profiter des activités
- D'accéder au cocktail dinatoire
- De prendre la navette

Ne le perdez pas et gardez le poignet jusqu'au retour dans votre voiture et ne le jetez pas dans la nature !

LA RECHARGE SUR LE PARCOURS

Le département du Calvados est équipé d'un réseau de bornes de recharge MobiSDEC, qui compte à ce jour 238 bornes dont 17 bornes rapides : mobisdec.fr.

Les bornes MobiSDEC sont matérialisées sur le parcours par un petit logo MobiSDEC (voir paragraphe « La légende »).

Si besoin, un badge MobiSDEC vous a été remis avant le départ. Il vous donne un accès gratuit et illimité aux différents points de charge situés sur le parcours.

Le badge MobiSDEC d'accès aux bornes doit être restitué après le rallye.



Borne accélérée
MobiSDEC



Borne rapide tri-standard
MobiSDEC

- ✓ Nous vous laissons la maîtrise de la fréquence et de la durée des arrêts pour effectuer d'éventuelles recharges.
- ✓ Les bornes du réseau restent ouvertes au public pendant le rallye ; il est donc possible que certaines d'entre elles soient déjà occupées à votre arrivée.
- ✓ Pour vous permettre d'anticiper la disponibilité des bornes, vous pouvez télécharger sur votre smartphone, l'application **MobiSDEC** :



LE CLASSEMENT

Cet événement n'est pas une compétition mais il est prévu de récompenser les meilleurs d'entre vous. Le classement prendra en compte 3 critères :

- 1 - Votre kilométrage** : évitez les raccourcis et faites preuve d'un bon sens de l'orientation... sinon, vous verrez le podium s'éloigner.
- 2 - Vos réponses aux questions** : le parcours est jalonné de questions. Prenez le temps d'y répondre.
- 3 - Épreuves ludiques** : dans la journée, vous êtes invités à participer à des épreuves ludiques qui vous rapporteront des points pour le classement final.

Et surtout, n'oubliez pas que le plus important n'est pas de gagner mais de participer.

RÉSEAUX SOCIAUX



facebook.com/NormandieEnergiesTour/



[#NET2021](https://twitter.com/NdyEnergiesTour)

LA LÉGENDE



→ Borne accélérée 22 kVA courant alternatif (prise type 3c / type 2) du réseau MobiSDEC sur ou à proximité du parcours



→ Borne rapide tri-standard (connecteurs T2, Combo T2 et CHAdeMO) du réseau MobiSDEC sur ou à proximité du parcours



→ Station hydrogène du réseau MobiSDEC sur ou à proximité du parcours



→ Question à répondre sur les 2 feuilles jointes (partie 1 à rendre à Noues de Siennes et partie 2 à rendre au Viaduc de la Soulevure).

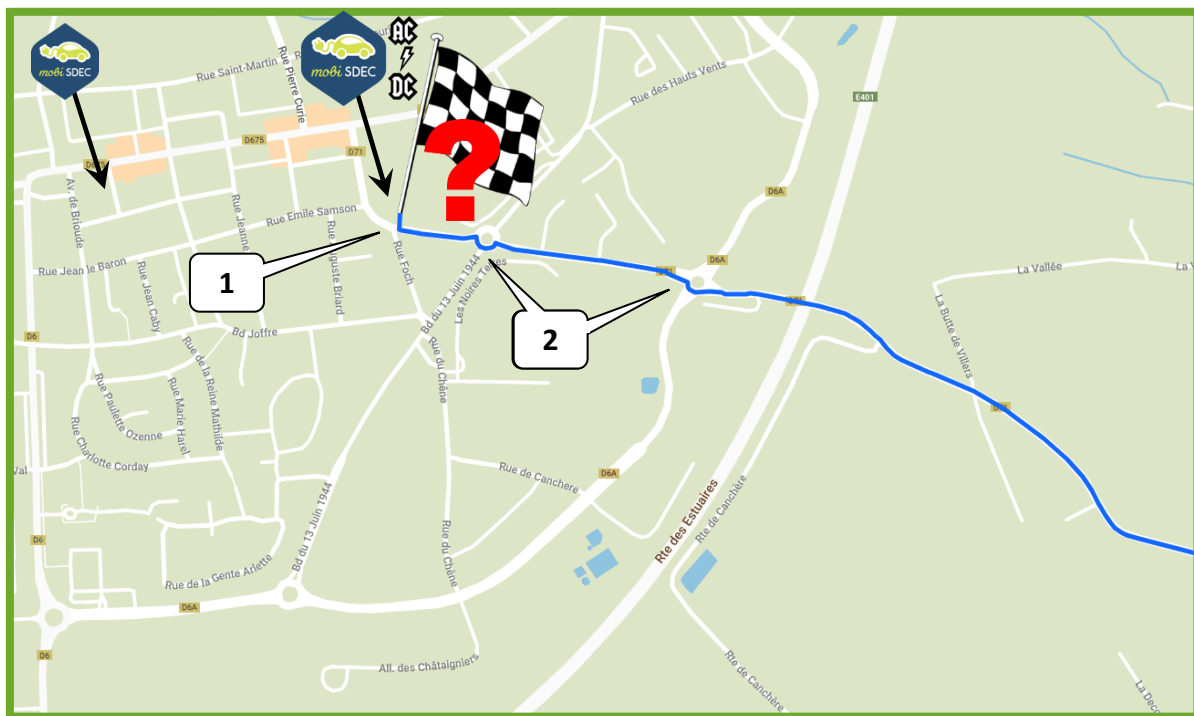


→ Épreuve notée

TÉLÉPHONES UTILES

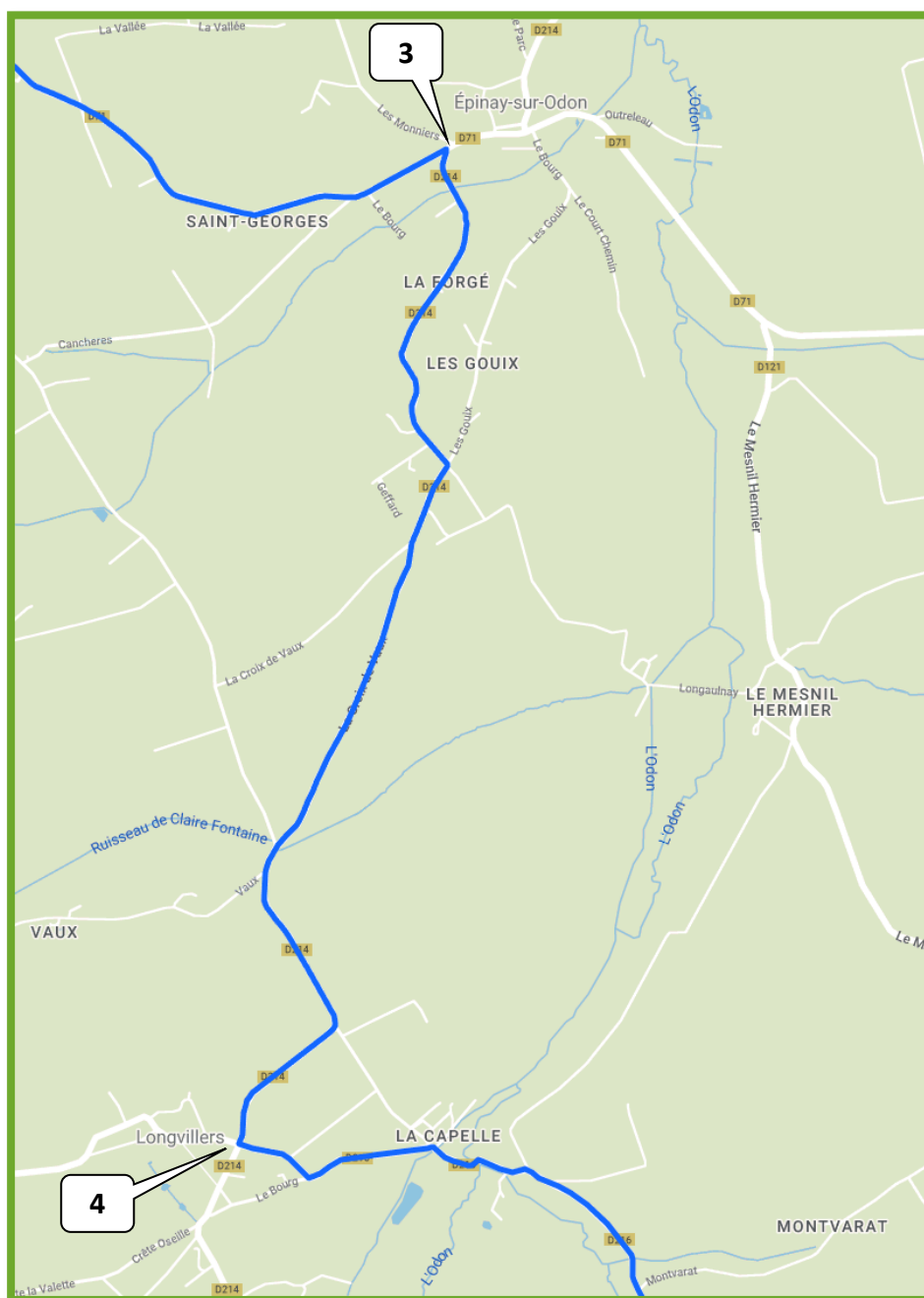
- ✓ Alban RAFFRAY – Directeur du rallye : **06 08 61 38 58**
- ✓ Philippe LANDREIN – Correspondant technique bornes et recharge : **06 83 99 51 94**
- ✓ Aurélien DESPRÉ – Organisation générale **06 83 99 51 53**
- ✓ Sandrine MARIE-LE BRUN – Organisation générale : **07 72 41 93 38**

En cas de panne sur une borne MobiSDEC, téléphonez au **numéro de dépannage** indiqué sur la borne et/ou **dirigez-vous vers une autre borne sur le parcours du rallye.**



VILLERS-BOCAGE

- 1 – En sortant du parking, tournez à gauche sur D71 en direction d'Évrecy.
- 2 – Aux ronds-points successifs, continuez tout-droit en empruntant la 2^{ème} sortie, sur D71.

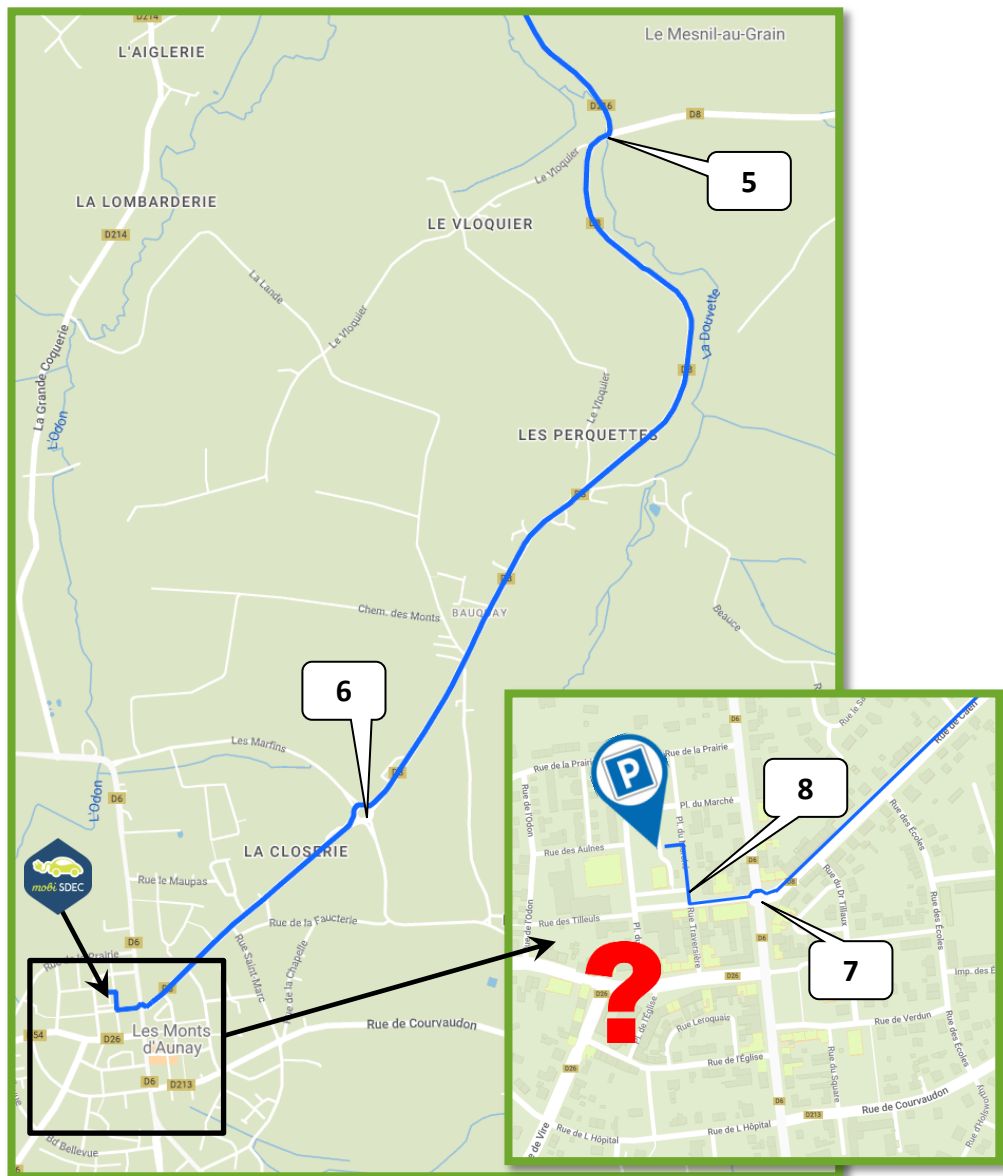


EPINAY SUR ODON

3 – Tournez à droite sur D214 en direction d’Aunay sur Odon.

LONGVILLERS

4 – Au cédez-le-passage, tournez à gauche sur D216 en direction d’Evrecy.



5 – Au stop, tournez à droite sur D8 en direction d'Aunay sur Odon.

BAUQUAY

puis

AUNAY SUR ODON

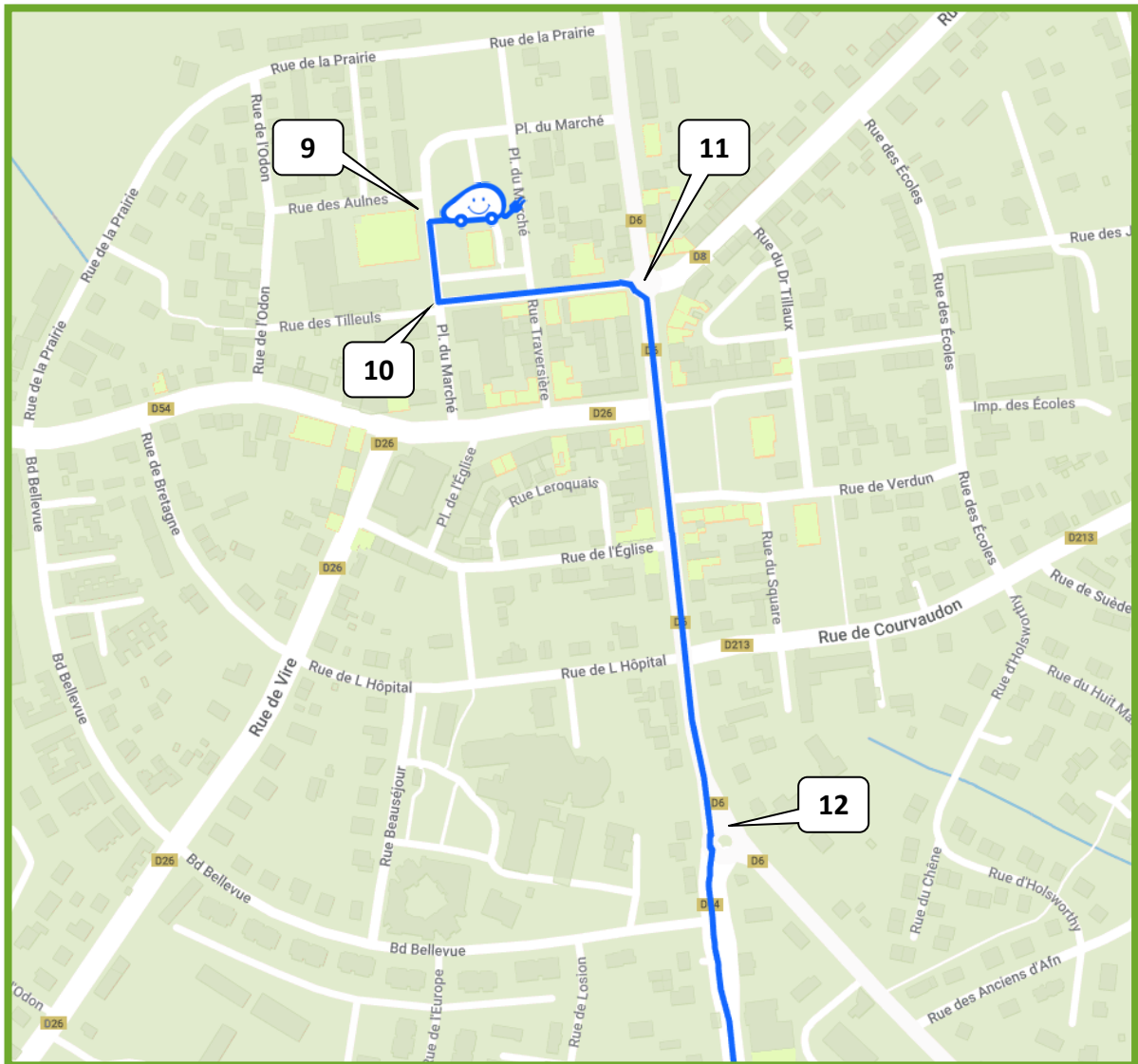
6 – Au rond-point, prenez la 2^{ème} sortie.

7 – Au rond-point, prenez la 2^{ème} sortie.

8 – Tournez à droite puis gardez-vous sur le parking.



ÉGLISE SAINT SAMSON



- 9 – Sortez du parking du côté de la supérette puis tournez à gauche.
- 10 – Tournez à gauche en passant devant la Poste.
- 11 – Au rond-point, prenez la 1^{ère} sortie vers le centre-ville, sur D6.
- 12 – Au rond-point, prenez la 1^{ère} sortie sur D54 en direction de Condé/Noireau.



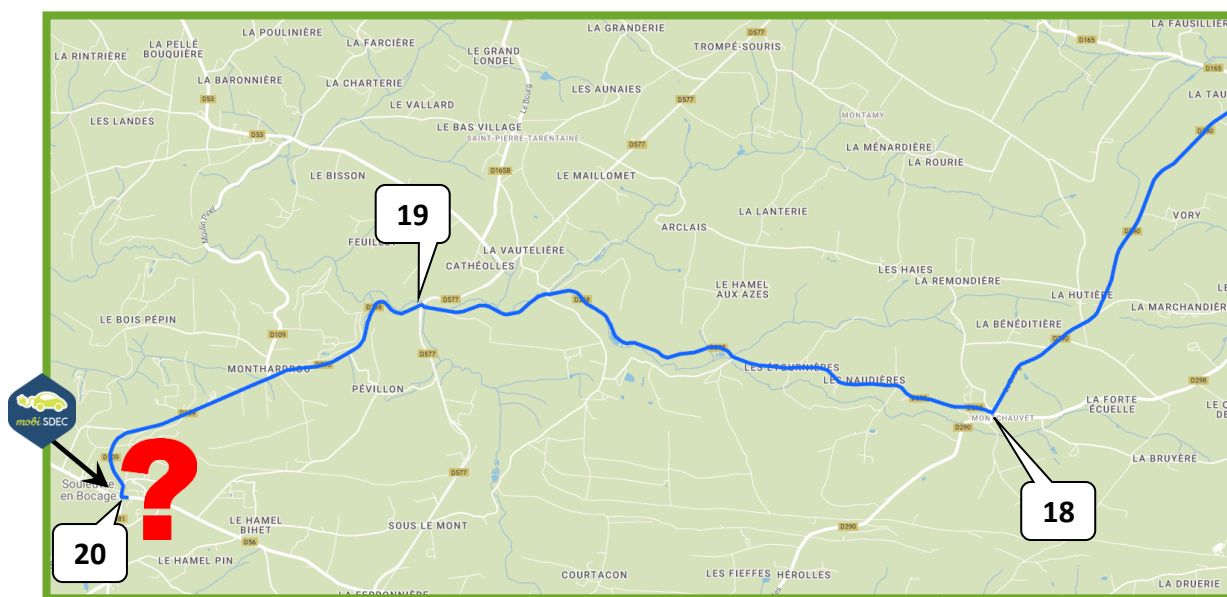
13 – Tournez à droite sur D106 en direction de Vassy / Saint-Jean-Le-Blanc.

14 – Serrez à gauche afin d’emprunter le pont en pierre.

15 – Tournez à droite sur D165 en direction du Mesnil Auzouf.

16 – Au stop, continuez tout droit.


17 – Tournez à gauche sur D290 en direction de Montchauvet.



MONTCHAUVET

18 – Tournez à droite sur D298 en direction de Le Béný Bocage.

19 – Au stop, continuez tout droit sur D298.

 **Traversée de route difficile**

LE BÉNY-BOCAGE

20 – Au feu tricolore, tournez à gauche puis gardez-vous sur le parking ou à proximité.



CENTRE-VILLE DE BENY-BOCAGE



21 – Retournez vers carrefour à feux tricolores. Prenez tout droit D56 en direction de Torigni-sur-Vire.

22 – Tournez à gauche sur D293 en direction de Campeaux.

23 – Tournez à gauche sur D674 en direction des Gorges de la Vire.

24 – Tournez à droite sur D293 en direction de Saint-Martin-Don.

SAINT MARTIN-DON

25 – A la fourche, restez sur la gauche, D293.



26 – Au stop, continuez tout droit sur la D296 en direction de Campagnolles.

27 – Prenez la prochaine à droite.

28 – Tournez à gauche.

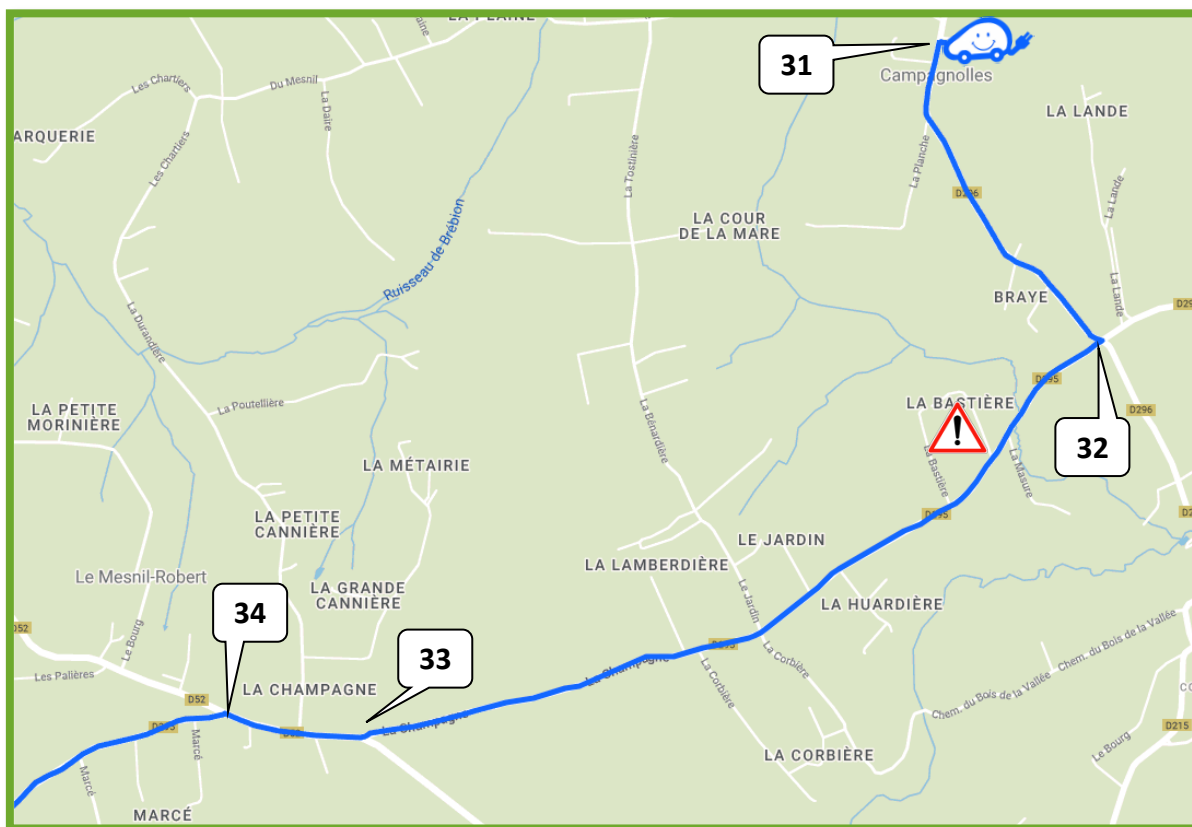
29 – Au cédez-le-passage (à l'envers ...), tournez à gauche.

30 – Tournez à droite si vous avez l'opportunité de vous garer

Garez-vous sur le parking en face du « Baré ô Resto » ou à proximité. Puis rendez-vous au « Baré ô Resto » pour une petite pause bien méritée.

CAMPAGNOLLES





31 – Reprenez la D296 (afin d’avoir le « Baré ô Resto » sur votre droite).

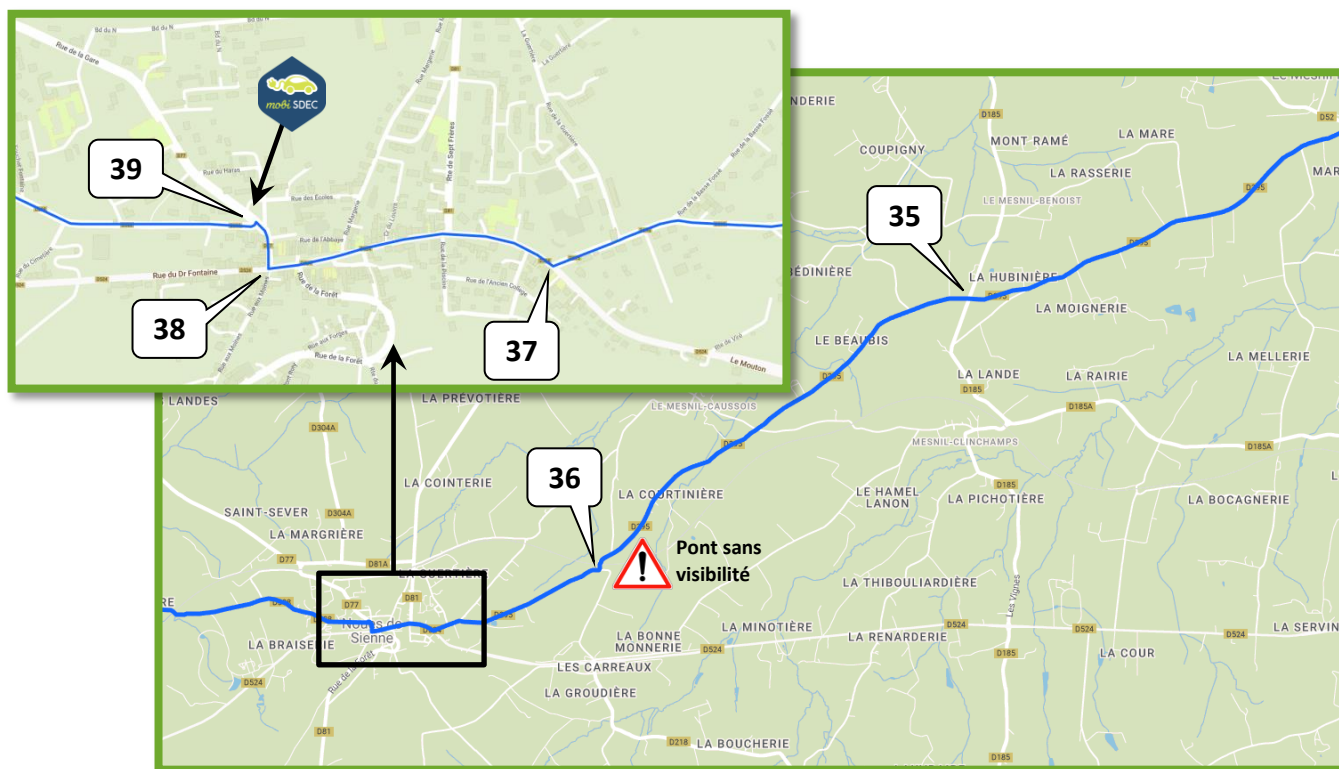
32 – Tournez à droite sur D295 en direction de Beamesnil.



Attention aux priorités à droite à venir

33 – Au stop, prenez à droite sur D52 en direction de Pont-Farcy.

34 – Tournez à gauche sur D295 en direction de Saint-Sever-Calvados.



35 – Au stop, continuez tout droit sur D295 en direction de Saint-Sever-Calvados.

36 – Après le pont qui surplombe la voie ferrée, continuez sur votre droite.

SAINT-SEVER-CALVADOS

37 – Au cédez-le-passage, tournez à droite sur D524 en direction de Granville.

38 – Tournez à droite sur D77 en direction de Percy.

39 – Au Monument aux Morts, tournez à gauche sur D308 en direction de Beslon.



40 – Au croisement, continuez sur D308 en direction de Beslon.

41 – Juste après le panneau marquant la frontière avec la Manche, tournez à gauche sur D554 en direction de Beslon.

BESLON

42 – Au stop, tournez à gauche puis à droite juste après le bar.

43 – Tournez à gauche sur D454 en direction de Villedieu-les-Poêles.



44 – Tournez à droite sur D554^{E2} en direction de Villedieu-les-Poêles.

45 – Au stop, continuez tout droit sur D999 en direction de Caen.

46 – Au niveau du Lidl, tournez à gauche sur Z.I. de Villedieu (attention : panneau effacé)

47 – Tournez à droite en direction de la Z.I. Les Vallées et de l'Agence Technique Départementale.

48 – Au stop, tournez à gauche en direction de la Z. I. de la Foulerie.

VILLEDIEU-LES-POÊLES

49 – Au stop, tournez à gauche.

50 – Tournez à gauche sur D924 en direction du centre-ville puis gardez-vous dans Villedieu-les-Poêles afin de rejoindre la Fonderie des Cloches Cornille Havard à pieds.



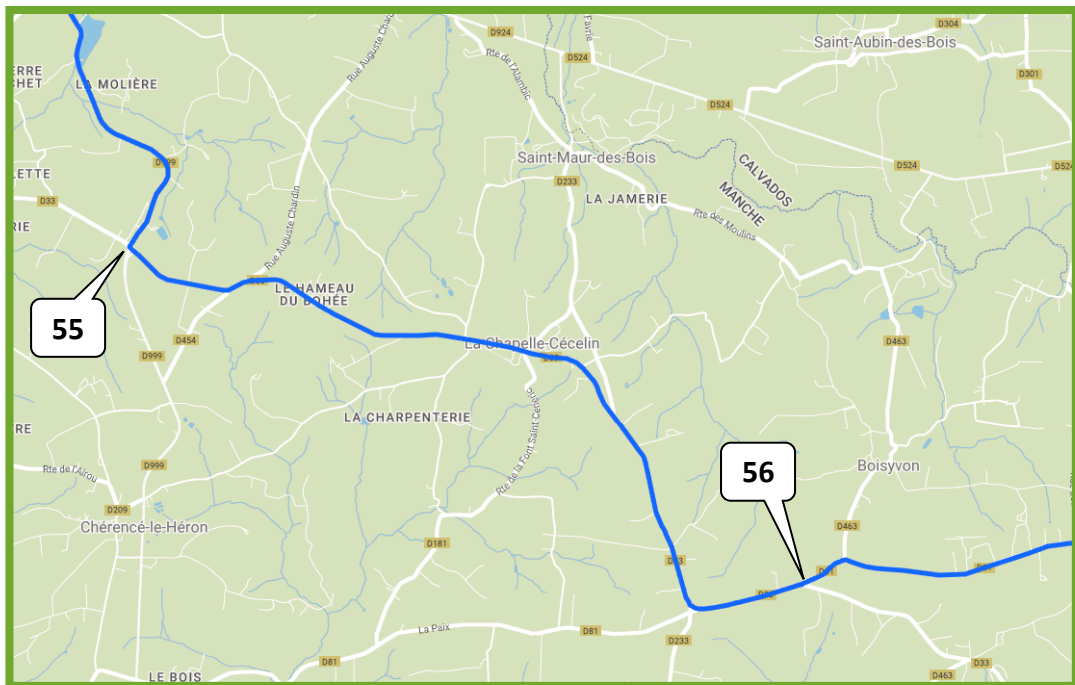


51 – Reprenez la D924 et continuez sur celle-ci en suivant les panneaux de direction vers l’A84 (CAEN).

52 – Au carrefour avec le feu tricolore, prenez à gauche sur la D975 en direction de l’A84.

53 – Tournez à droite sur D924 en direction de Vire.

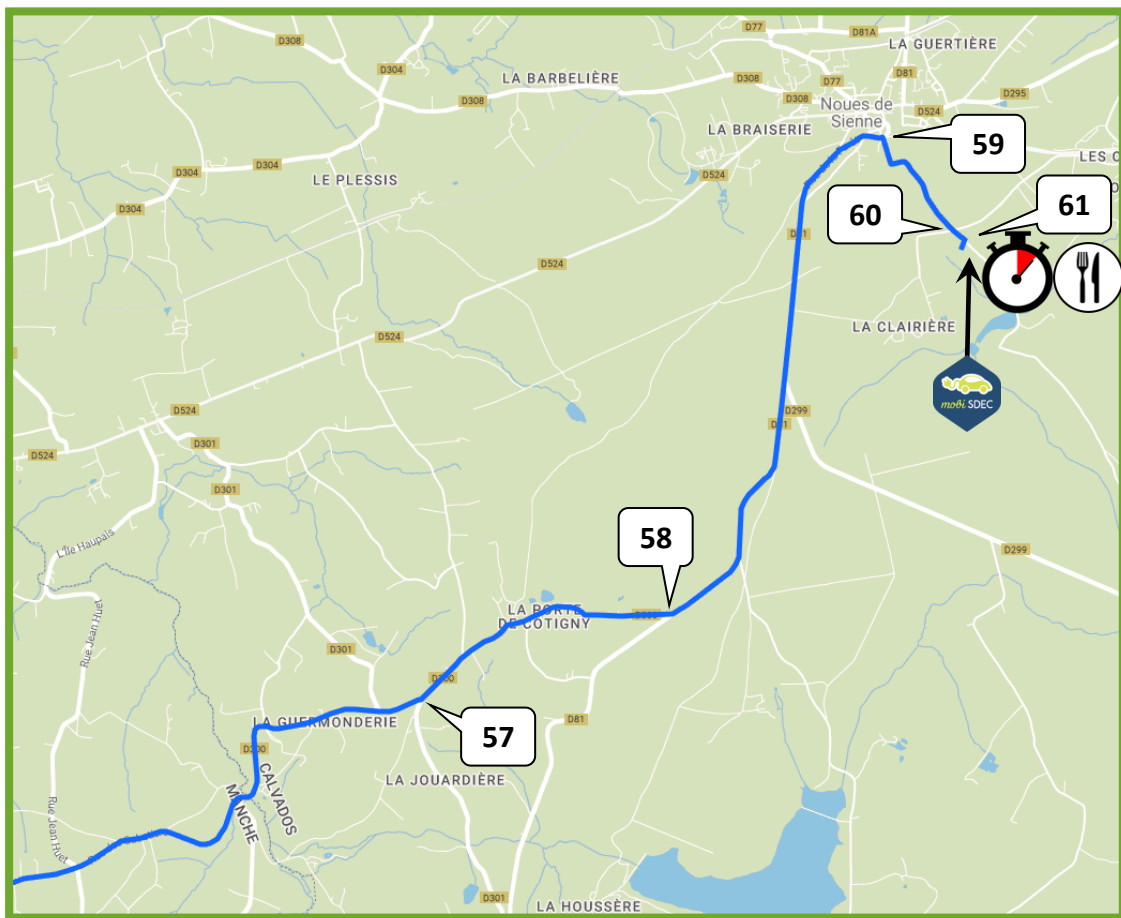
54 – Tournez à droite sur D999 en direction de Saint-Hilaire-du-Harcouët.



55 – Tournez à gauche sur D33 en direction de La Chapelle-Cécelin.

LA CHAPELLE-CECELIN

56 – Tournez à gauche sur D81 en direction de Boisnyon et Saint-Sever.



57 – Au calvaire, continuez tout droit sur D300 en direction de Saint-Sever-Calvados.

58 – Au cédez-le-passage, tournez à gauche sur D81 en direction de Saint-Sever-Calvados.

SAINT-SEVER-CALVADOS

59 – Tournez à droite sur Route du Vieux Château en direction de la Motte Castrale (petit panneau rouge), de l'Étang du Vieux Château et de l'Étape en Forêt (panneaux verts).

60 – Au carrefour de la Vierge à la Vilaine, continuez tout droit.

61 – Rentrez sur le parking de l'Étape en Forêt signalé par l'oriflamme « Normandie Énergies Tour » et gardez-vous.



Merci de remettre la PARTIE 1 du QUIZZ au staff à votre arrivée.

L'ÉPREUVE DE LA FORÊT

Challenge à réaliser avant ou après le déjeuner selon le choix du guerrier qui sommeille en vous





C'est reparti !

- 1 – Tournez à gauche en sortant du parking.
- 2 – À la première intersection, tournez à droite.
- 3 – Au cédez-le-passage, tournez à droite.
- 4 – Restez sur la D218 en direction de Saint-Manvieu-Bocage.
- 5 – Tournez à gauche sur D185 en direction du Mesnil-Clinchamps, puis puis tournez à droite sur D218 en direction de Saint-Manvieu-Bocage.

SAINT-MANVIEU-BOCAGE

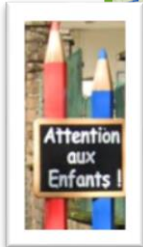
- 6 – Tournez à droite sur D218 en direction de Saint-Germain-de-Tallevende.
- 7 – Au stop, tournez à gauche sur D150 en direction de Vire.



VIRE

8 – Passez le pont au-dessus de la Vire.

9 – Tournez à gauche au niveau de la signalisation « Attention aux Enfants ! » constituée de deux crayons de couleur (un peu avant la tour aux Raines).



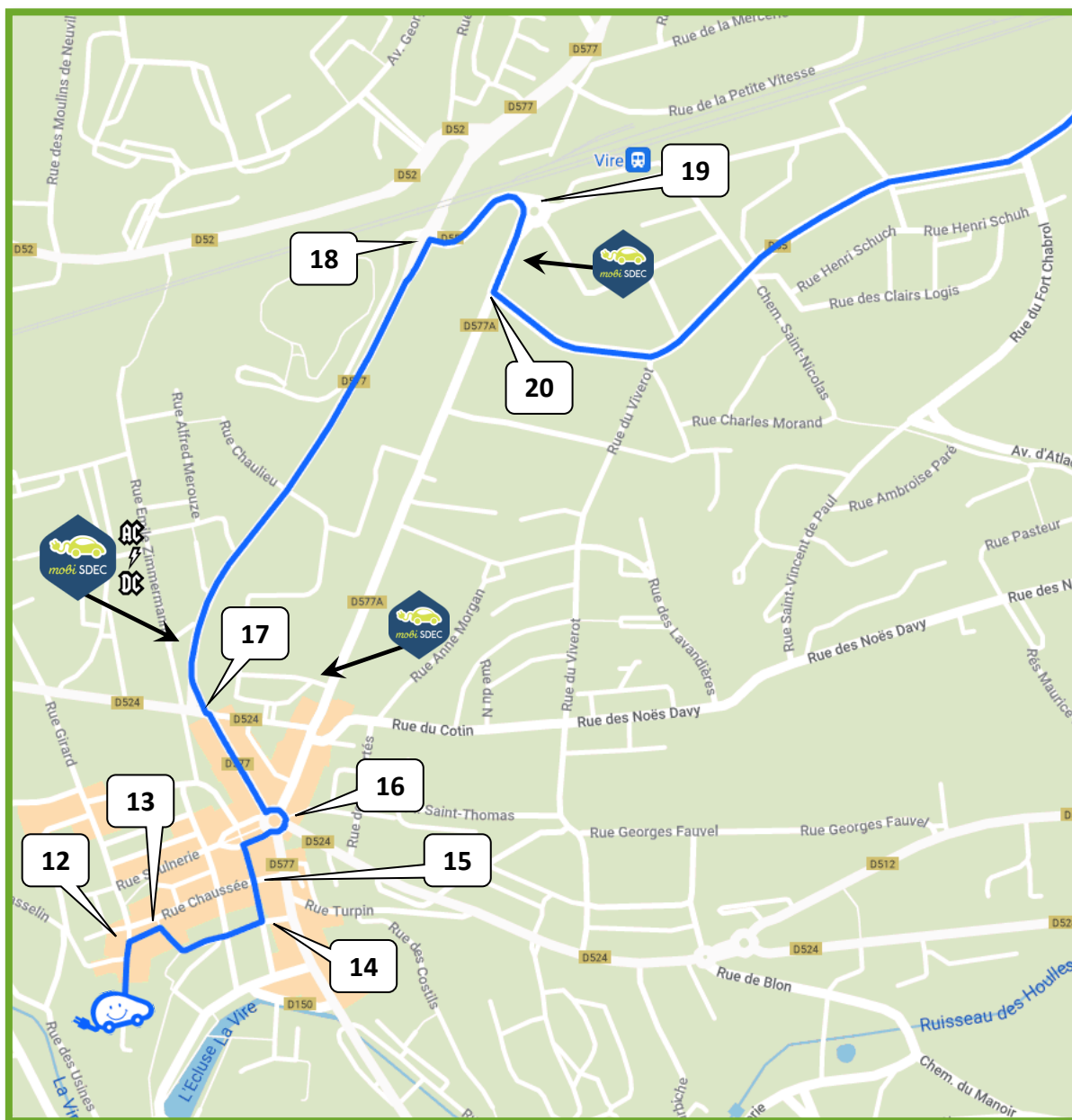
10 – Tournez à gauche sur Rue des Remparts.

11 – Juste après la tour Saint-Sauveur, au stop tournez à gauche sur Rue Chaussée.

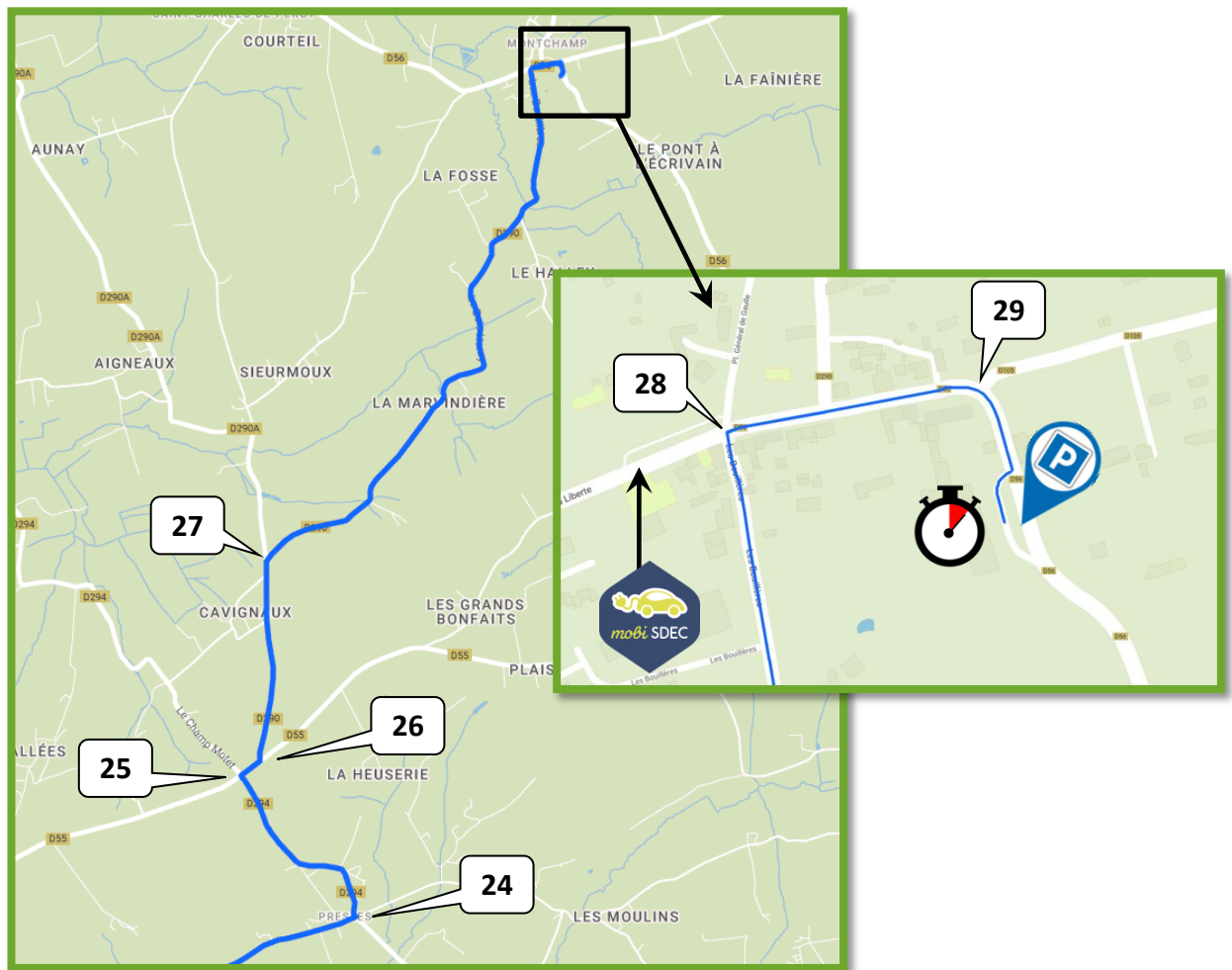
12 – Après la fontaine, située au niveau de l'Église Notre-Dame de Vire, tournez à gauche afin de vous rendre sur le parking du Château et gardez-vous côté droit (réservé pour le NET).



VIRE-NORMANDIE



- 12 – Sortez du parking et tournez à droite (de manière à passer à la droite de la fontaine).
- 13 – Tournez à droite sur Rue du Chanoine Treche (voie en sens unique).
- 14 – Tournez à gauche sur Rue des Remparts.
- 15 – Au stop, continuez tout droit.
- 16 – Au rond-point, prenez la 4^{ème} sortie sur D577 en direction de l’A84.
- 17 – Au feu tricolore, continuez tout droit sur D577 en direction de l’A84 (CAEN) et de Bayeux.
- 18 – Au feu tricolore, tournez à droite sur D55 en direction d’Aunay-sur-Odon.
- 19 – Au rond-point, prenez la 1^{ère} sortie sur D55 en direction d’Aunay-sur-Odon.
- 20 – Au feu tricolore, tournez à gauche sur D55 en direction d’Aunay-sur-Odon.



PRESLES

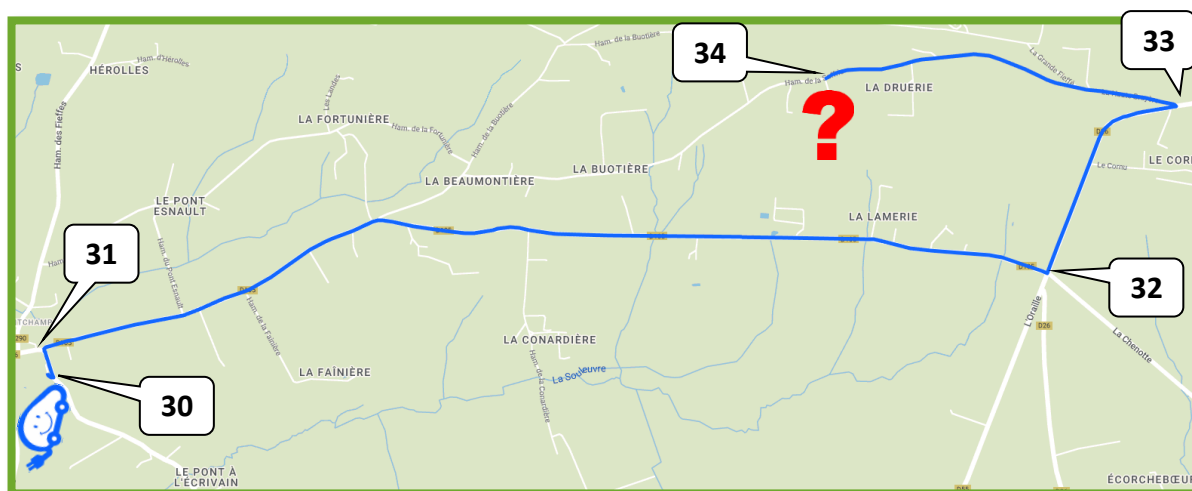
- 24 – Au cédez-le-passage, tournez à gauche sur D294 en direction du Bény-Bocage.
- 25 – Tournez à droite sur D55 en direction d’Aunay-sur-Odon.
- 26 – Tournez à gauche sur D290 en direction de Montchamp.
- 27 – Prenez à droite sur D290 en direction de Montchamp.

MONTCHAMP

- 28 – Au stop, tournez à droite sur D56 en direction d’Estry.
- 29 – Tournez à droite sur D56 en direction d’Estry puis rentrez et gardez-vous sur le parking de l’école de Montchamp. **Rendez-vous dans l’école.**

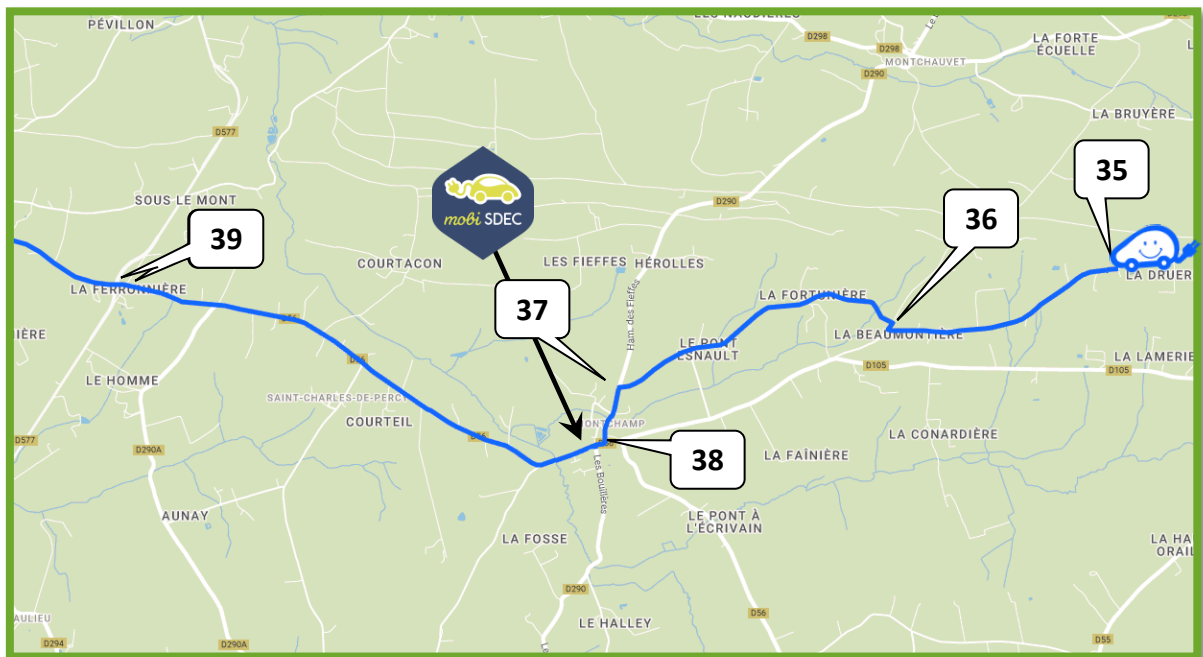


L'ÉPREUVE DE MONTCHAMP



- 30 – Tournez à gauche en sortant du parking de l'école de Montchamp.
- 31 – Tournez à droite sur D105 en direction de Lassy.
- 32 – Au stop, tournez à gauche sur D26 en direction de Danvou-la-Ferrière.
- 33 – Tournez à gauche avant le virage en sous-bois vers la Chapelle au Cornu, route de la Saffrie.
- 34 – Vous arriverez à la ferme des Chèvres de la Saffrie au bout d'1,4 km. Garez-vous dans la ferme (places limitées) ou proprement sur le bas-côté.





35 – Continuez votre route (en direction de l'Ouest).

36 – Au calvaire, tournez à droite puis à gauche (route du Pont Esnault).

37 – Tournez à gauche.

MONTCHAMP

38 – Au stop, tournez à droite sur D56 en direction du Bény-Bocage.

SAINT-CHARLES-DE-PERCY

LA FERRONIERE

39 – Aux stops, continuez tout droit sur la D56 en direction du Viaduc de la Souleuvre.



Traversée de route difficile



40 – À l’intersection ci-dessous (située 1,3 km après le dernier stop), tournez à gauche en direction du Secours Catholique – Maison de la Nature (petit panneau blanc).



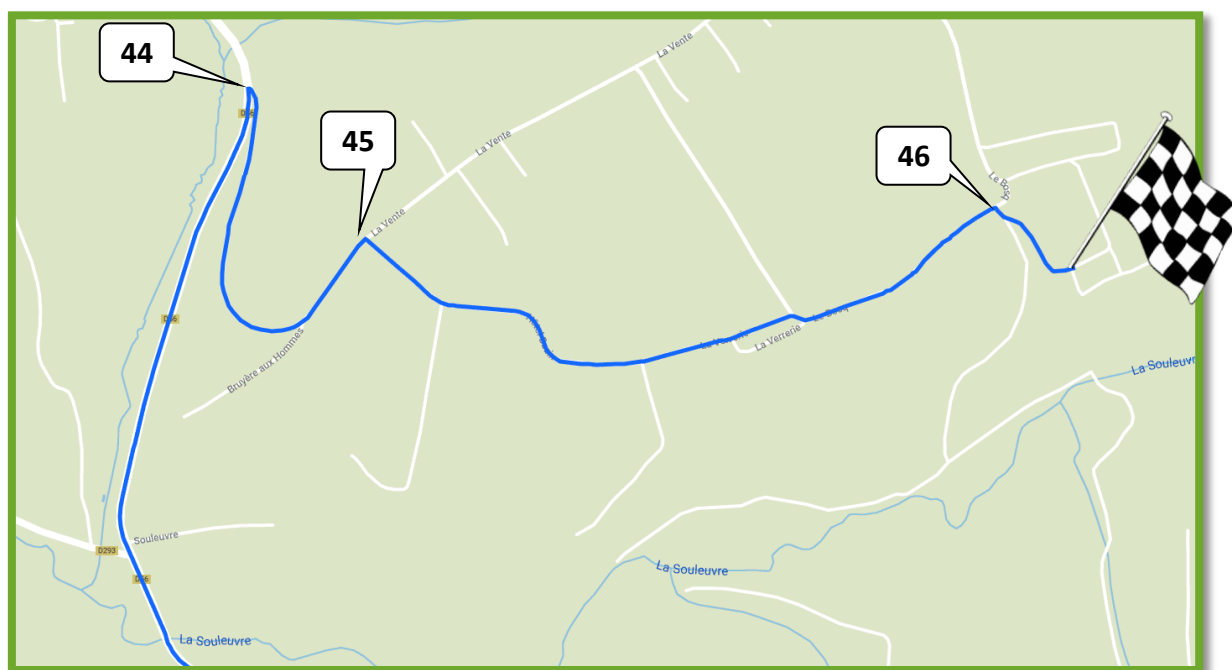
LE BENY-BOCAGE

41 – Au stop, continuez tout droit.

CARVILLE

42 – Avant le pont, tournez à droite.

43 – Au cédez-le-passage, tournez à gauche.



44 – Tournez à droite en direction du Viaduc de la Souleuvre.

45 – Tournez à droite en direction du Viaduc de la Souleuvre.

46 – Tournez à droite avant le tunnel puis serrez à gauche.

VOUS ÊTES ARRIVÉS !



A votre arrivée sur le parking du viaduc de la Souleuvre, le staff relèvera votre kilométrage.

Ensuite, vous serez invités à remettre la 2^{ème} partie de votre quizz à nos charmantes hôtesse qui vous attendront au pied du viaduc, sur le site de Normandie luge. En échange, elles vous remettront vos bracelets nécessaires pour la fin de journée.