ROAD'BOUH !

NORMANDIE-ENERGIES-TOUR.FR

mobi SDEC

SDEC ÉNERGIE

ENEDIS L'ELECTRICITE EN RESEAU

GRDF GAZ RÉSEAU DISTRIBUTION FRANCE

PEUGEOT

MARY Automobiles Bayeux

AVANT-PROPOS

Félicitations ! Vous participez au Rallye biches et crapauds du Normandie Energies Tour organisé par le SDEC ÉNERGIE.

Vous êtes 40 équipages à vous présenter sur la ligne de départ de ce rallye qui se veut convivial et qui vous emmènera sur les routes des marais du Bessin et du Cotentin. Comme les années précédentes, quizz et challenges viendront rythmer la journée que l'on espère sous le soleil !

Ce roadbook va vous accompagner tout au long de votre périple. Vous y retrouverez toutes les informations utiles et les règles à respecter.

Nous remercions nos partenaires sans qui le NET ne sera ce qu'il est : ENEDIS, GRDF et Peugeot Mary Automobiles Bayeux.

LA SÉCURITÉ

Le rallye se pratique sur des routes ouvertes à la circulation. Vous avez donc l'obligation de respecter le Code de la route.

Certaines portions de routes de campagne peuvent être dangereuses (manque de visibilité, virage serré, etc.) : restez vigilants tout au long du parcours et adaptez votre vitesse.

LES PRINCIPES DU RALLYE

- ✓ Vous devez parcourir la distance en limitant les détours … donc attention à bien lire la carte.
- ✓ Durant le parcours, il vous sera demandé de répondre à des questions. Soyez observateurs.
- ✓ Pour trouver les réponses aux questions, il est inutile d'interroger les habitants, commerçants ou autres « autochtones » (hormis Luc) ou de rentrer dans les églises ou autres bâtiments (sauf s'il vous est demandé de le faire) : toutes les réponses sont dans la nature …
- ✓ L'utilisation du smartphone est interdite pour trouver les réponses.
- ✓ Prenez le temps d'admirer les sites et paysages !
- ✓ Soyez attentifs à votre consommation… ce n'est pas une course de vitesse !

Et pour que cet événement reste convivial :

- ✓ La solidarité est de mise : donc si un concurrent est en détresse sur le bord de la route, merci de vous arrêter.
- ✓ Il est interdit de dissimuler les indices qui permettent de répondre aux questions.

LE DÉROULEMENT DU RALLYE

Avant le départ

- ✓ Il est préférable que votre véhicule soit rechargé entièrement au départ de la course. Vous pouvez utiliser les bornes du réseau MobiSDEC (voir paragraphe « la recharge sur le parcours »).
- ✓ Merci de coller sur votre véhicule les deux adhésifs qui vous ont été remis lors du briefing.
- ✓ **Un bracelet vous sera remis qui vous permettra :**
  - **D'être identifié et d'accéder à différents lieux ;**
  - **D'accéder au déjeuner et au cocktail dinatoire.**

  Ne le perdez pas et gardez le poignet jusqu'à la proclamation des résultats !

Le départ

- ✓ Le départ sera donné du parking de la mairie à Tilly-sur-Seulles.

Le compteur kilométrique de votre véhicule sera remis à zéro juste avant le départ

La pause-café

Une pause-café est organisée lors d'une étape près de Molay Littry, **entre 9h45 et 11h00.**

Le déjeuner

Les concurrents se rejoignent le midi pour un déjeuner au château de Colombières.

La première partie du questionnaire devra être remise aux membres du staff à votre arrivée au château

L'arrivée

L'arrivée et la remise des prix ont lieu à la Ferme de Billy sur la commune de Rots.

Les résultats seront proclamés après l'arrivée du dernier concurrent du parcours, vers **19h30. Les arrivées seront enregistrées jusqu'à 18h30.** Passé 18h30, vous serez hors délai et vous ne pourrez plus être classé. En attendant les résultats, un cocktail dinatoire vous sera proposé.

Les informations de votre compteur et vos réponses aux questions seront collectées à votre arrivée pour permettre d'établir le classement.

LA RECHARGE SUR LE PARCOURS

Le département du Calvados est équipé d'un réseau de bornes de recharge MobiSDEC, qui compte à ce jour plus de 250 bornes dont 26 bornes rapides : **mobisdec.fr.**

Les bornes MobiSDEC sont matérialisées sur le parcours par un petit logo MobiSDEC (voir paragraphe « La légende »).

Si besoin, un **badge MobiSDEC** vous a été remis avant le départ. Il vous donne un accès gratuit et illimité aux différents points de charge situés sur le parcours.

Le badge MobiSDEC d'accès aux bornes doit être restitué après le rallye.

Borne accélérée MobiSDEC

Borne rapide tri-standard MobiSDEC

- ✓ Nous vous laissons la maîtrise de la fréquence et de la durée des arrêts pour effectuer d'éventuelles recharges.
- ✓ Les bornes du réseau restent ouvertes au public pendant le rallye ; il est donc possible que certaines d'entre elles soient déjà occupées à votre arrivée.
- ✓ Pour vous permettre d'anticiper la disponibilité des bornes, vous pouvez télécharger sur votre smartphone, l'application **MobiSDEC** :

mobi SDEC POUR MOBILE — Télécharger dans l'App Store — DISPONIBLE SUR Google play

LE CLASSEMENT

Cet événement n'est pas une compétition mais il est prévu de récompenser les meilleurs d'entre vous. Le classement prendra en compte 3 critères :

1 - Votre kilométrage : évitez les raccourcis et faites preuve d'un bon sens de l'orientation… sinon, vous verrez le podium s'éloigner.

2 - Vos réponses aux questions : le parcours est jalonné de questions. Prenez le temps d'y répondre.

3 - Epreuves ludiques : dans la journée, vous êtes invités à participer à des épreuves ludiques qui vous rapporteront des points pour le classement final.

Et surtout, n'oubliez pas que le plus important n'est pas de gagner mais de participer.

RÉSEAUX SOCIAUX

facebook.com/NormandieEnergiesTour/

@NdyEnergiesTour #NET2023

LA LÉGENDE

➔ Borne accélérée 22 kVA courant alternatif (prise type 3c / type 2) du réseau MobiSDEC sur ou à proximité du parcours

➔ Borne rapide tri-standard (connecteurs T2, Combo T2 et CHAdeMO) du réseau MobiSDEC sur ou à proximité du parcours

➔ Station hydrogène du réseau MobiSDEC sur ou à proximité du parcours

➔ Question à répondre sur les 2 parties du questionnaire (la première partie devra être rendue à la pause du midi et la seconde à l'arrivée du rallye).

➔ Épreuve notée

TÉLEPHONES UTILES

- ✓ Alban RAFFRAY – Directeur du rallye : **06 08 61 38 58**
- ✓ Philippe LANDREIN – Correspondant technique bornes et recharge : **06 83 99 51 94**
- ✓ Aurélien DESPRÉ – Organisation générale **06 83 99 51 53**
- ✓ Sandrine MARIE-LE BRUN – Organisation générale : **07 72 41 93 38**

En cas de panne sur une borne MobiSDEC, téléphonez au **numéro de dépannage** indiqué sur la borne et/ou **dirigez-vous vers une autre borne sur le parcours du rallye.**

C'EST PARTI !

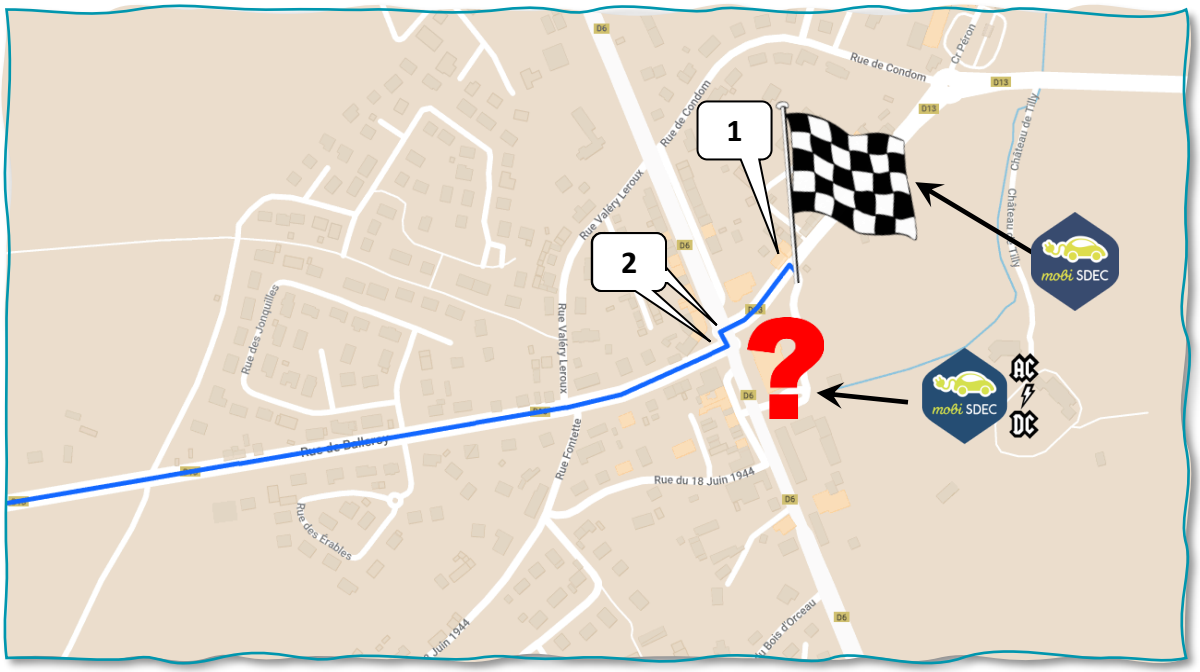

1 – Au stop, tournez à gauche.

2 – Au stop, continuez tout droit sur D13 en direction de Lingèvres.

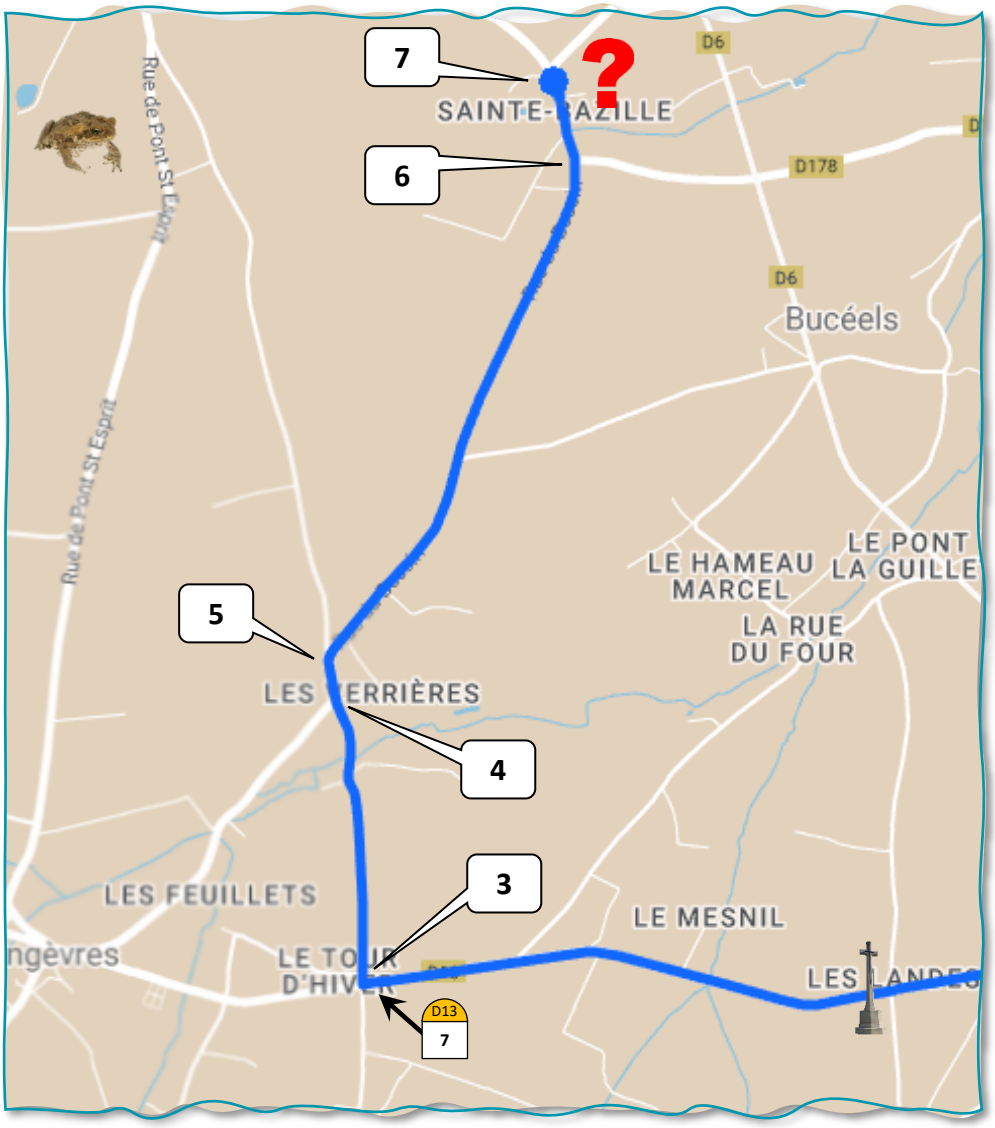

3 – Au niveau de la borne de repère n°7 de la D13, tournez à droite sur la rue du ruisseau.

4 – Tournez à droite à l'embranchement.

5 – Tournez à droite sur D187 en direction de Bayeux.

6 – Continuez sur la D178 en direction de Couvert.

7 – Stationnez-vous à hauteur de l'église Sainte Bazile située sur votre droite.

ÉGLISE SAINTE BAZILE

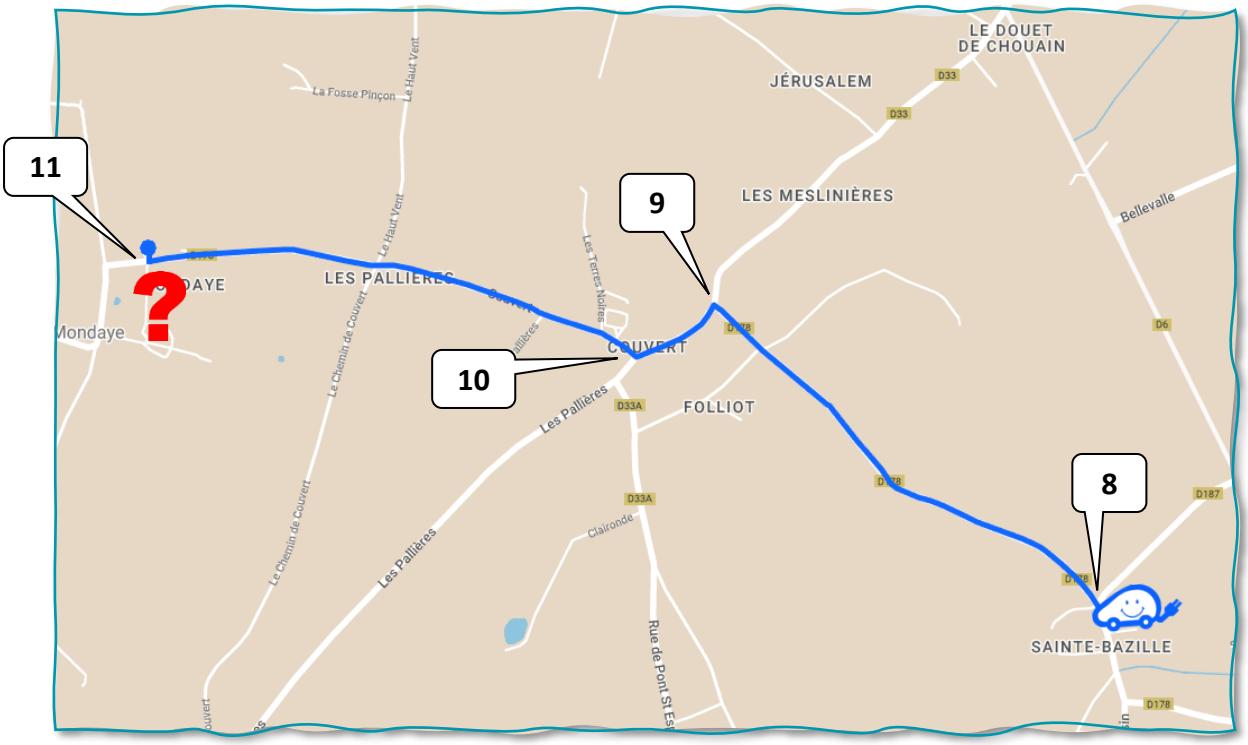

8 – Repartez en empruntant la D178 en direction de Juaye Mondaye.

9 – Au stop, tournez à gauche sur D33 en direction de Juaye Mondaye.

COUVERT

10 – Tournez à droite sur D178 en direction de Juaye Mondaye.

JUAYE-MONDAYE

11 – Stationnez-vous à droite sur le parking en face de l'abbaye de Juaye Mondaye.

ABBAYE DE JUAYE-MONDAYE

C'est beau ! Mais tout se passe entre le parking et le parvis de l'Abbaye.

12 – Prenez à droite en sortant du parking.

13 – Suivre la D178 en direction de Noron la Poterie.

14 – Tournez à gauche sur D67 puis prendre à droite sur D178 en direction de Saint Paul du Vernay.

15 – Tournez à gauche sur D99A en direction de Saint Paul du Vernay.

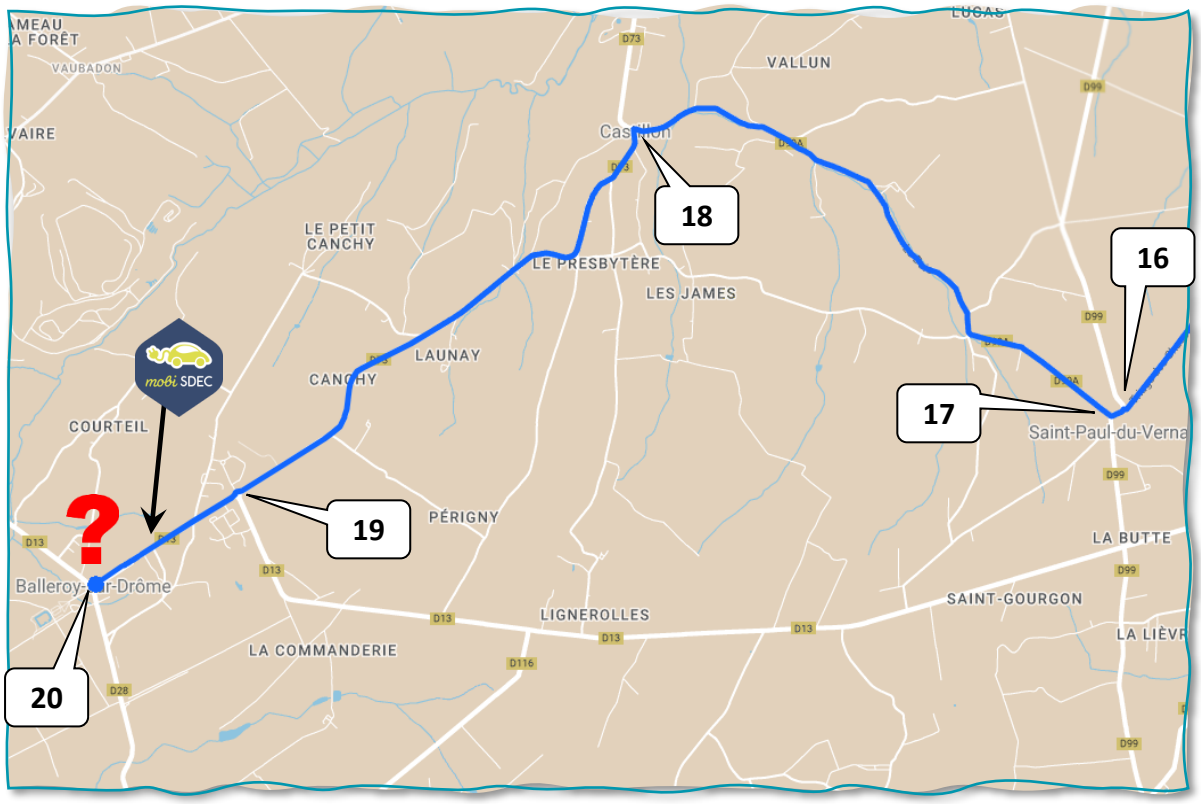

ST PAUL DU VERNAY

16 – Continuez sur D99 en direction de Caumont l'Éventé.

17 – Tournez à droite sur D99A en direction de Castillon.

CASTILLON

18 – Tournez à gauche sur D73 en direction de Balleroy.

BALLEROY

19 – Au rond-point, continuez tout droit sur D13.

20 – Garez-vous sur la place du marché.

BALLEROY

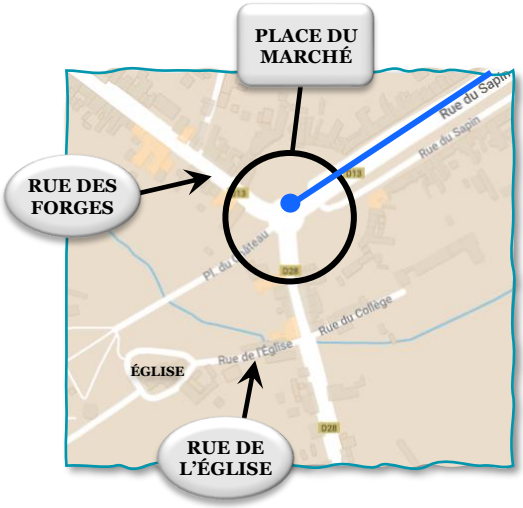

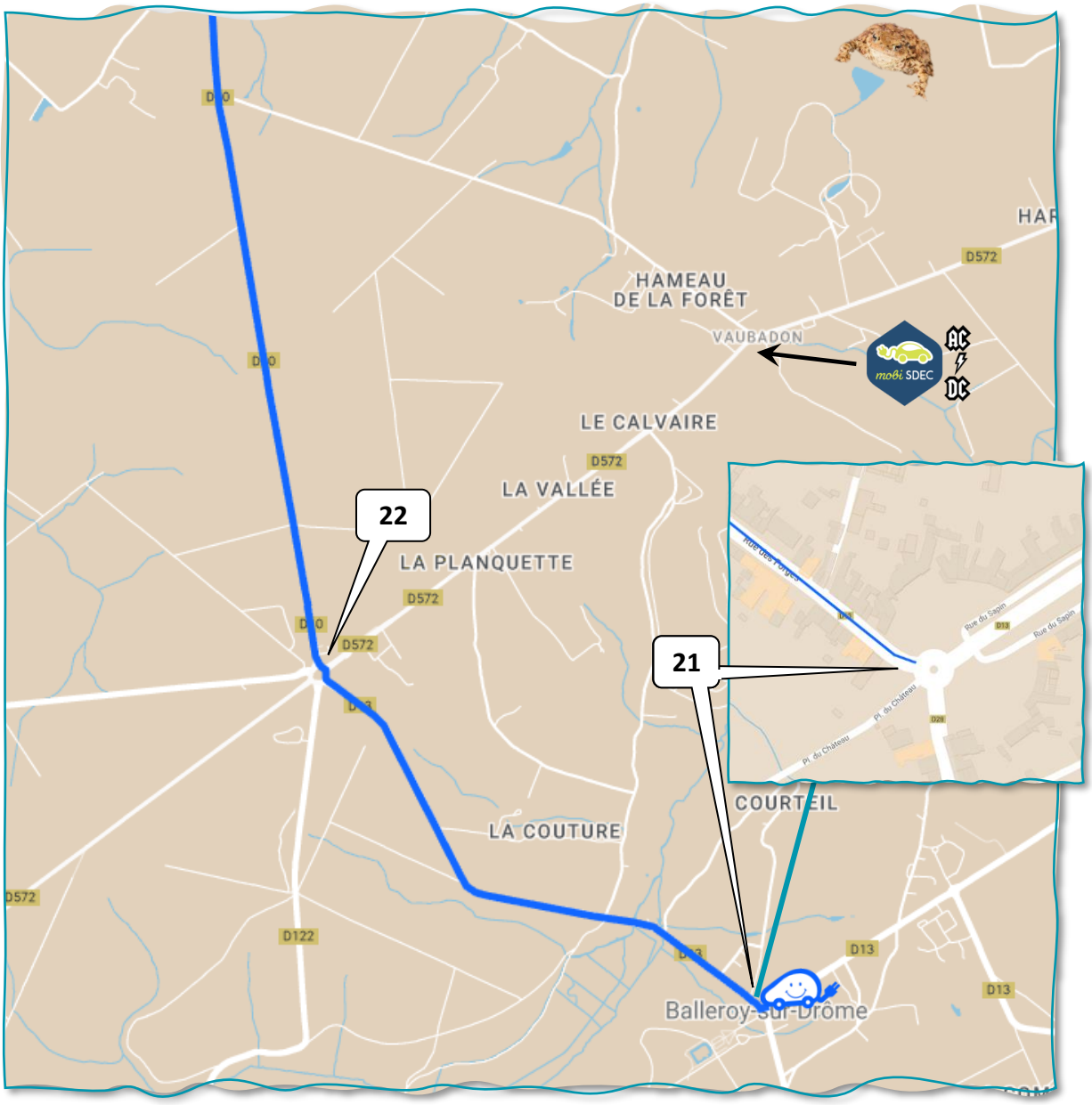

21 – Quittez la place du marché en prenant la direction de la Poste par la Rue des Forge (vous devriez voir une enseigne de pharmacie).

22 – Au rond-point, prenez la 2ème sortie sur la D10 en direction du Molay Littry.

LE MOLAY LITTRY

23 – Tournez à gauche sur D189 en direction de Littry.

24 – Au stop, continuez tout droit sur D189 en direction du musée du Moulin de Marcy.

25– Arrêtez-vous au Moulin de Marcy situé sur votre gauche.

MOULIN DE MARCY

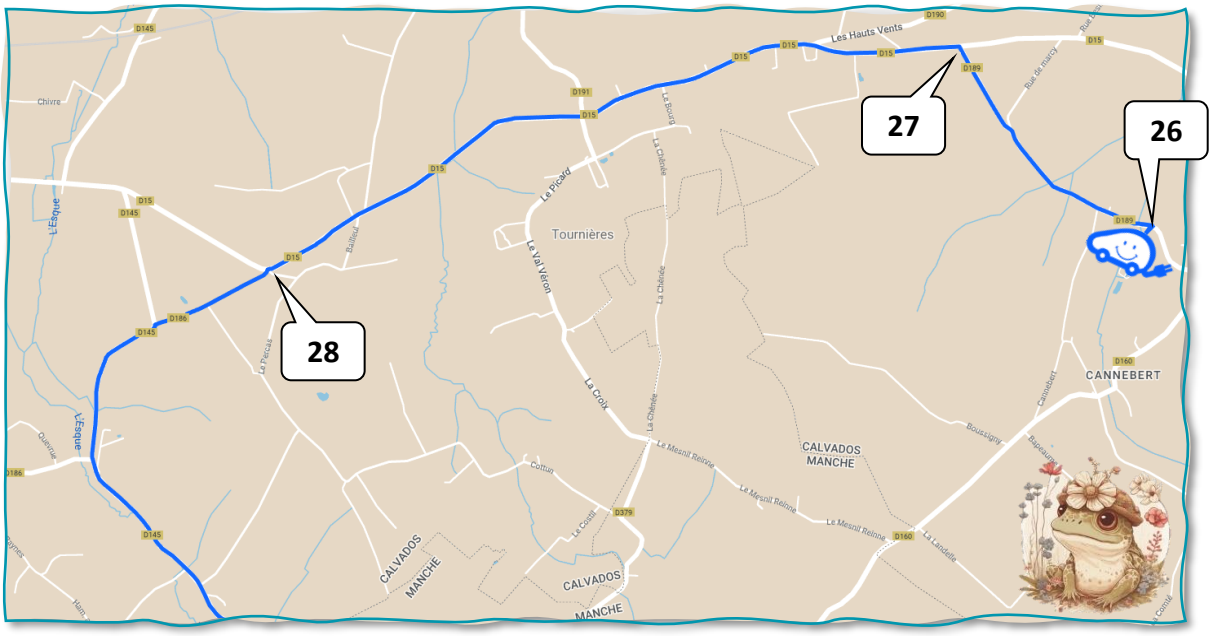

26 – Prenez à gauche en sortant du parking.

27 – Au cédez-le-passage, tournez à gauche sur D15 en direction de Tournières.

TOURNIÈRES

28 – Soyez vigilant ! Peu après le panneau de danger « RANDONNEURS » , prenez la D186 en direction de Cerisy la Forêt.

RANDONNEURS

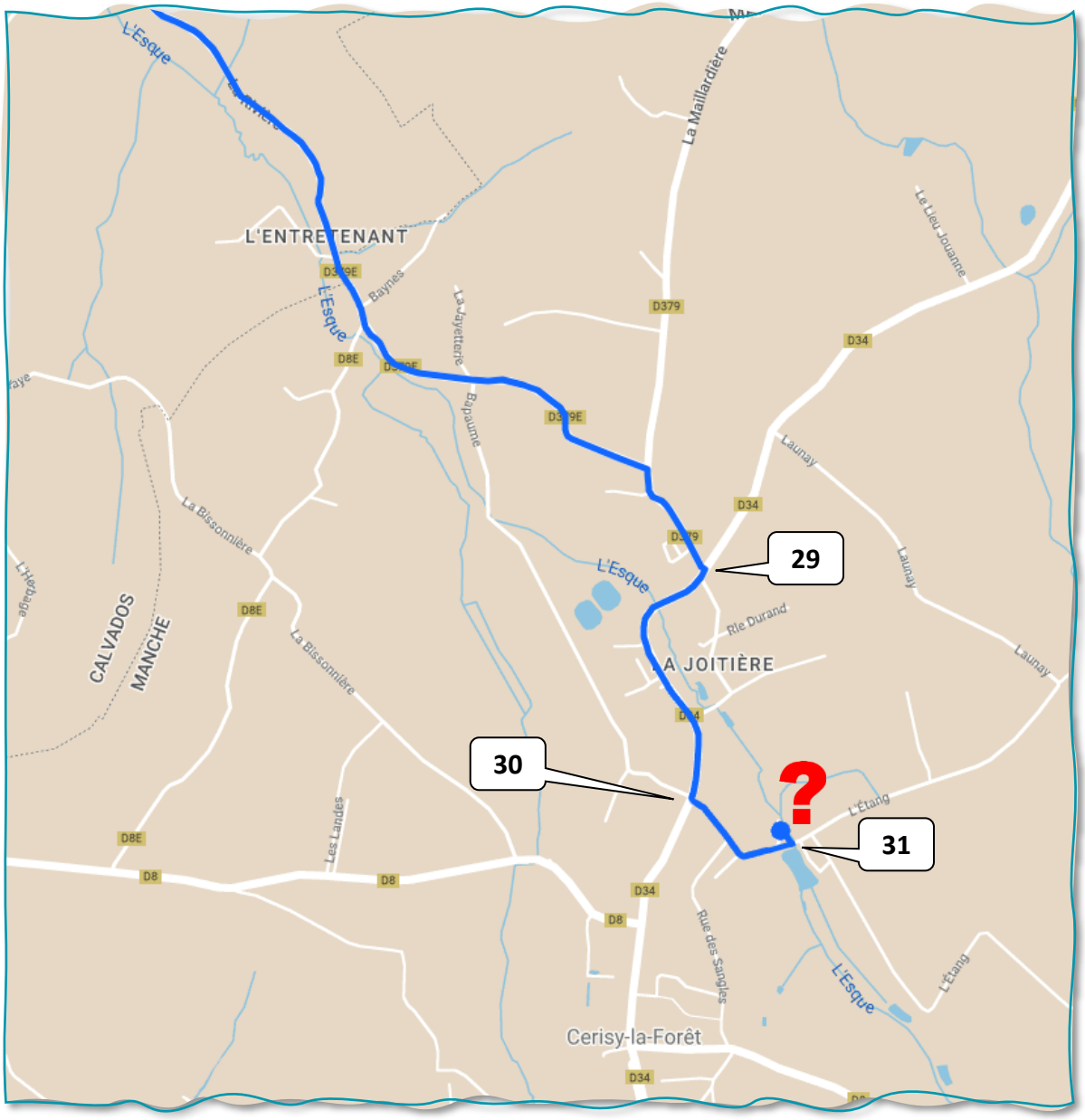

29 – Au cédez-le-passage, tournez à droite sur D34 en direction de Cerisy la Forêt.

CERISY LA FORÊT

30 – Tournez à gauche en direction de l'Abbaye.

31 – Continuez sur la voie jusqu'à la hauteur de l'étang aux moines, puis tournez à gauche et stationnez-vous.

CERISY LA FÔRET

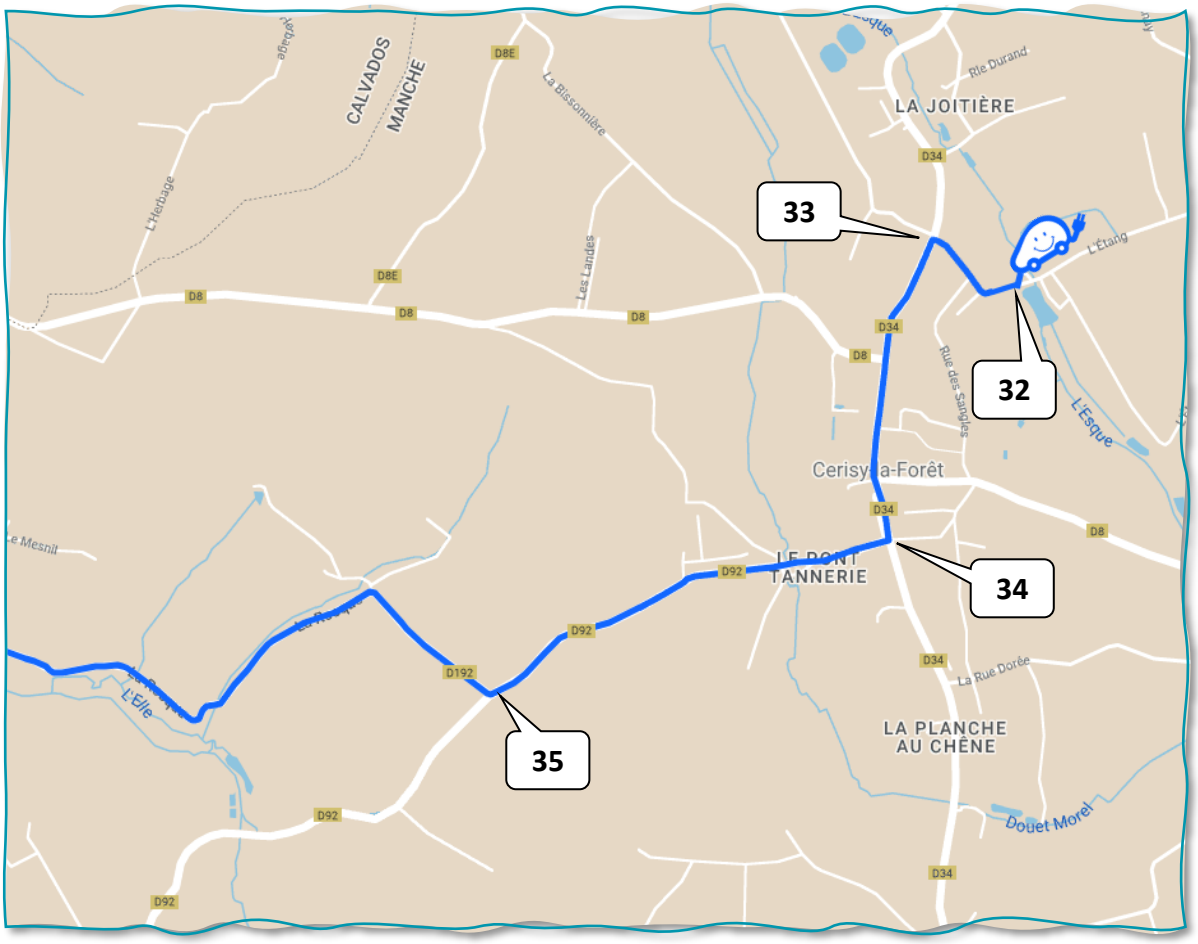

32 – Prenez à droite en sortant du parking afin de retourner sur vos pas.

33 – Au stop, tournez à gauche.

34 – Peu après l'abri-couvert, tournez à droite sur D92 en direction de Couvains.

35 – Tournez à droite sur D192 en direction de Saint Jean de Savigny.

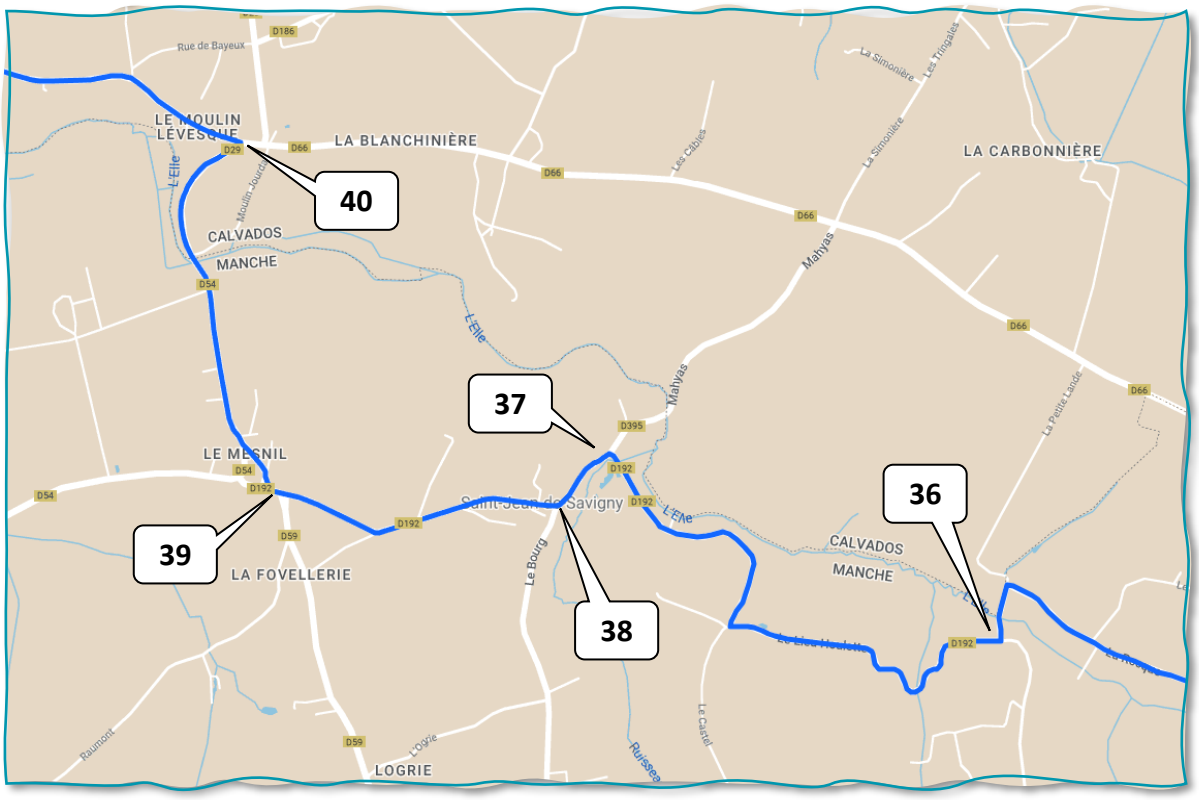

36 – Continuez sur D192 en direction de Saint Jean de Savigny.

37 – Tournez à gauche sur D395 en direction de Saint Jean de Savigny.

ST JEAN DE SAVIGNY

38 – Tournez à droite sur D192 en direction de Saint Clair sur Elle

39 – Tournez à droite sur D59 en direction de Cartigny l'épinay puis, au cédez-le-passage, tournez à droite sur D54 en direction de Cartigny l'épinay.

40 – Au stop, tournez à gauche sur D66 en direction de Sainte Marguerite d'Elle.

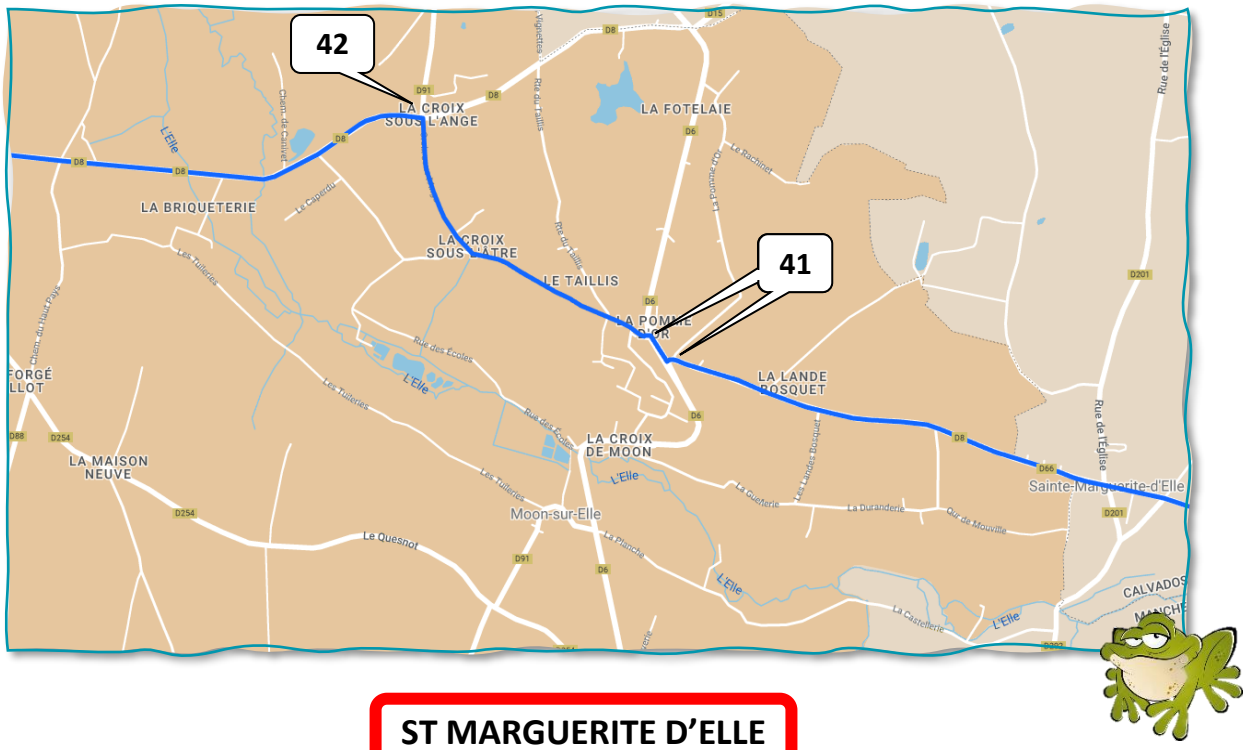

ST MARGUERITE D'ELLE

MOON SUR ELLE

41 – Au stop, tournez à droite sur D6 en direction d'Airel puis à gauche sur D91 en direction d'Airel.

42 – Au cédez-le-passe, tournez à gauche sur D8 en direction d'Airel.

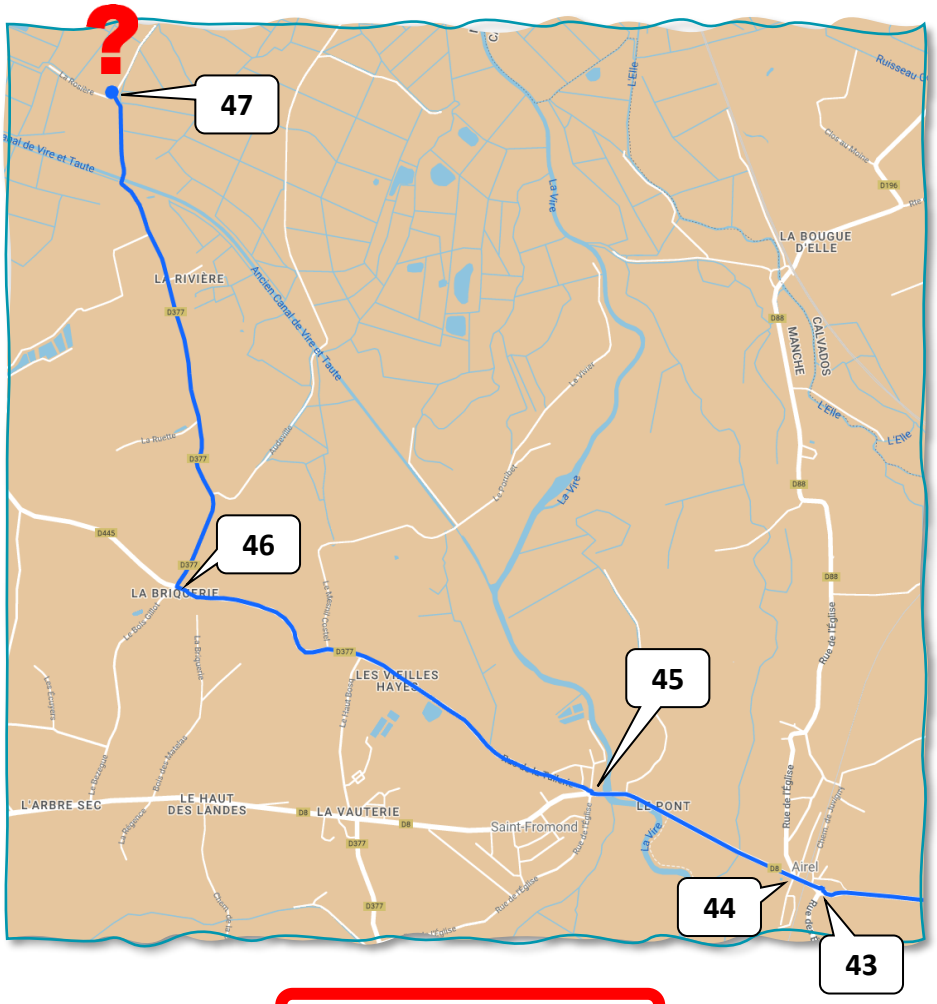

AIREL

43 – Au rond-point, continuez tout droit sur D8 en direction de Saint Jean de Daye.

44 – Au rond-point, continuez tout droit sur D8 en direction de Saint Jean de Daye.

ST FROMOND

45 – Au rond-point, prenez la deuxième sortie sur D445 en direction de Porribet - Fours à Briques.

46 – Tournez à droite sur D377 en direction de la Ruette.

47 – Stationnez-vous sur le parking et empruntez à pied le chemin gravillonné situé sur votre droite jusqu'à l'énigme.

CHÂTEAU DE LA RIVIÈRE

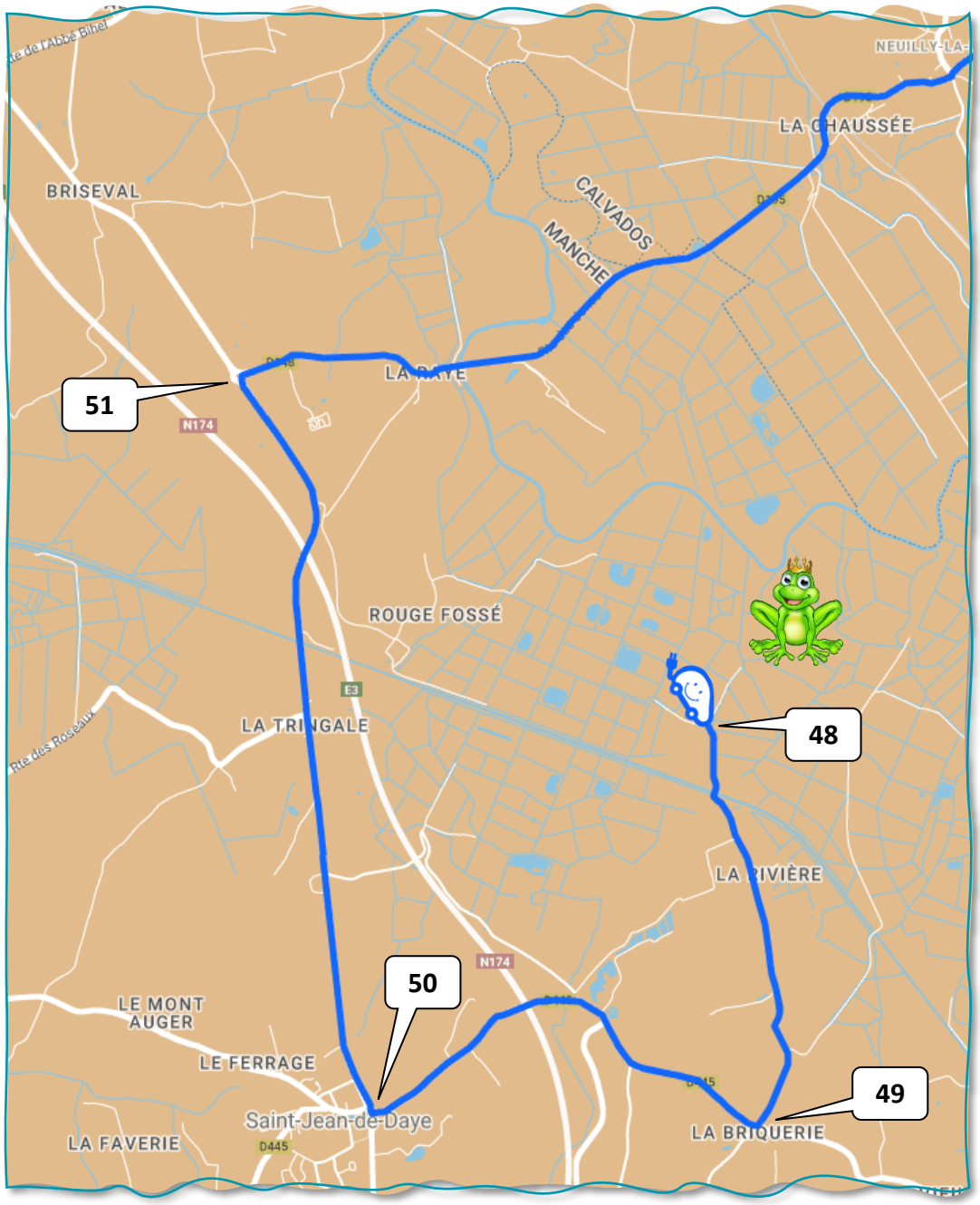

48 – Repartez par la voie qui vous a permis d'arriver jusqu'ici.

49 – Au stop, tournez à droite sur D445 en direction de Saint Jean de Daye.

SAINT JEAN DE DAYE

50 – Au cédez-le-passage, tournez à droite sur D974 en direction de Carentan.

51 – Au rond-point, prenez à droite sur D148 en direction de Neuilly-la-Forêt.

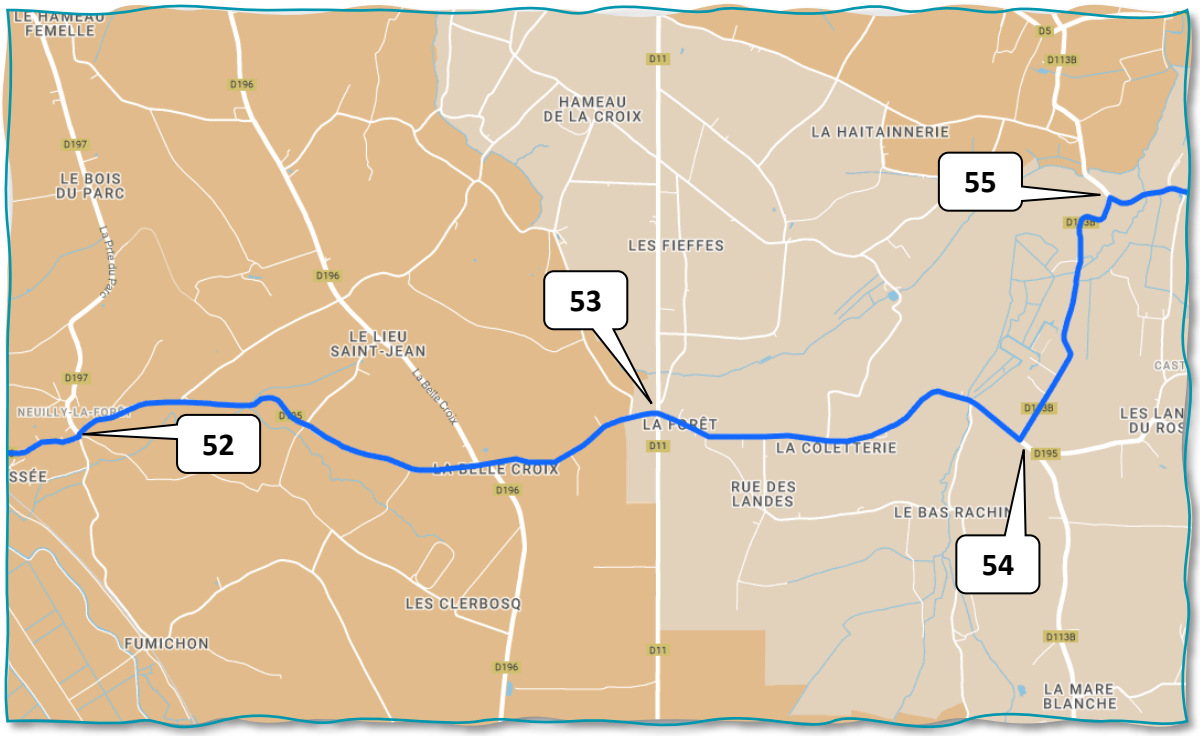

NEUILLY LA FORÊT

52 – Continuez tout droit sur D195.

CASTILLY

53 – Au stop, continuez tout droit sur D195 en direction de Castilly.

54 – Tournez à gauche sur D113B en direction de Vouilly.

55 – Au niveau du panneau **1 VOUILLY**, tournez à droite en direction de la hongrie (panneau un peu masqué dans le renfoncement).

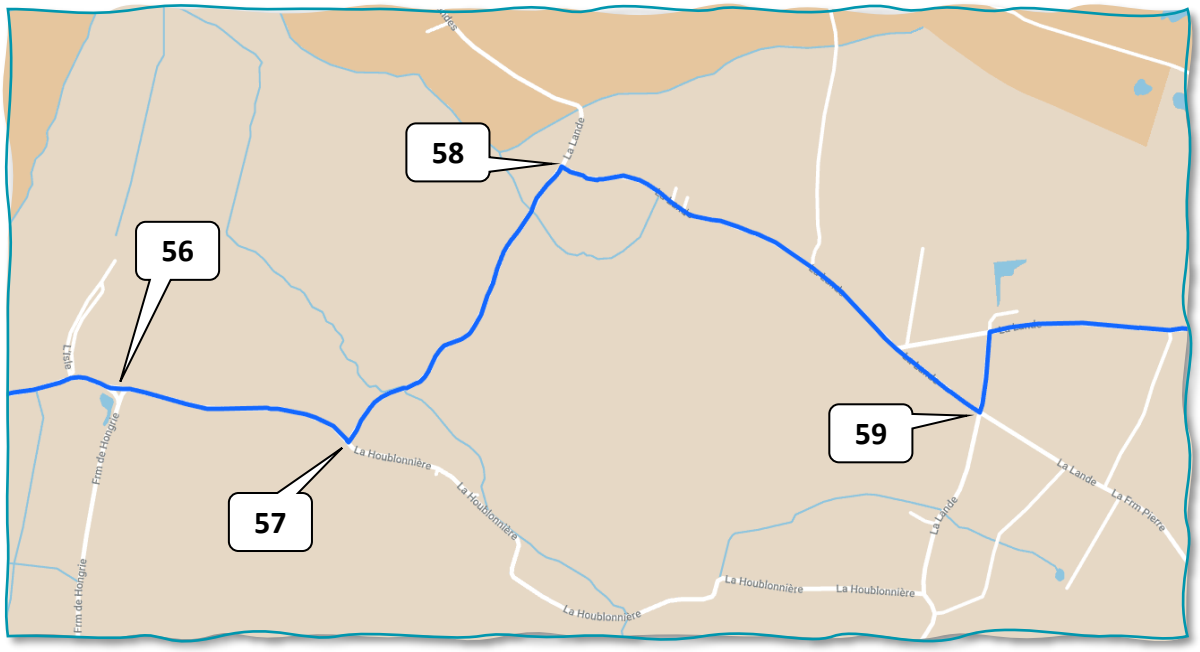

56 – Continuez tout droit en direction de l'église de Mestry.

57 – Soyez vigilant : Tournez à gauche sur route de Colombières.

58 – Tournez à droite sur rue du petit bois en direction de l'église de Mestry.

59 – Juste après le container de tri-sélectif (verre), tournez à gauche sur rue de Mestry.

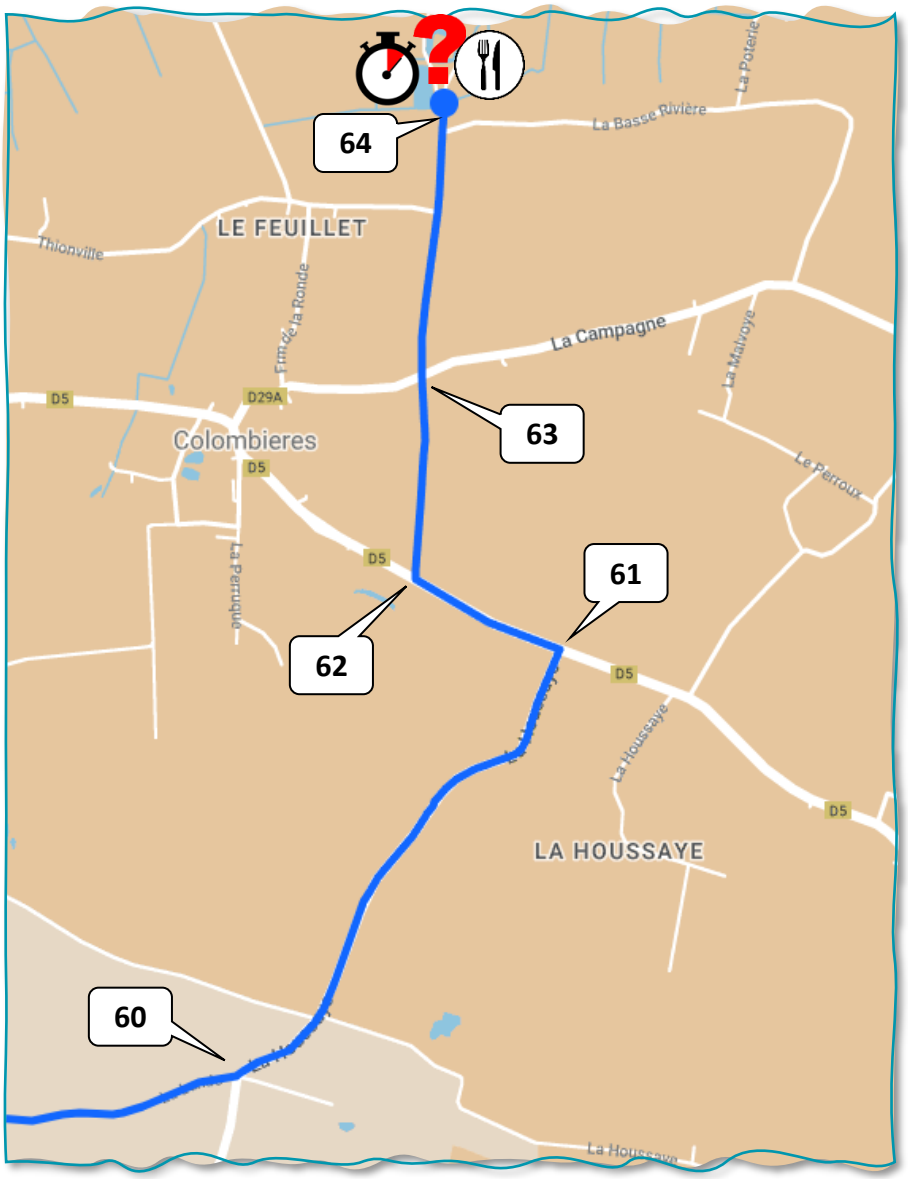

60 – Tournez à gauche.

61 – Au cédez-le-passage, tournez à gauche sur D5 en direction d'Isigny sur mer.

COLOMBIÈRES

62 – Tournez à droite en direction du Château de Colombières.

63 – Au cédez-le-passage, continuez tout droit.

64 – Au château de Colombières, stationnez-vous et venez nous rejoindre. **<u>Attention, vous aurez besoin des deux parties de votre questionnaire au château</u>***

*** : La première partie sera confisquée** par les méchants membres du staff pour qu'ils puissent se repaître de l'attribution de mauvaises notes.

La seconde partie sera nécessaire pour répondre aux questions en lien avec le site.

CHÂTEAU DE COLOMBIÈRES

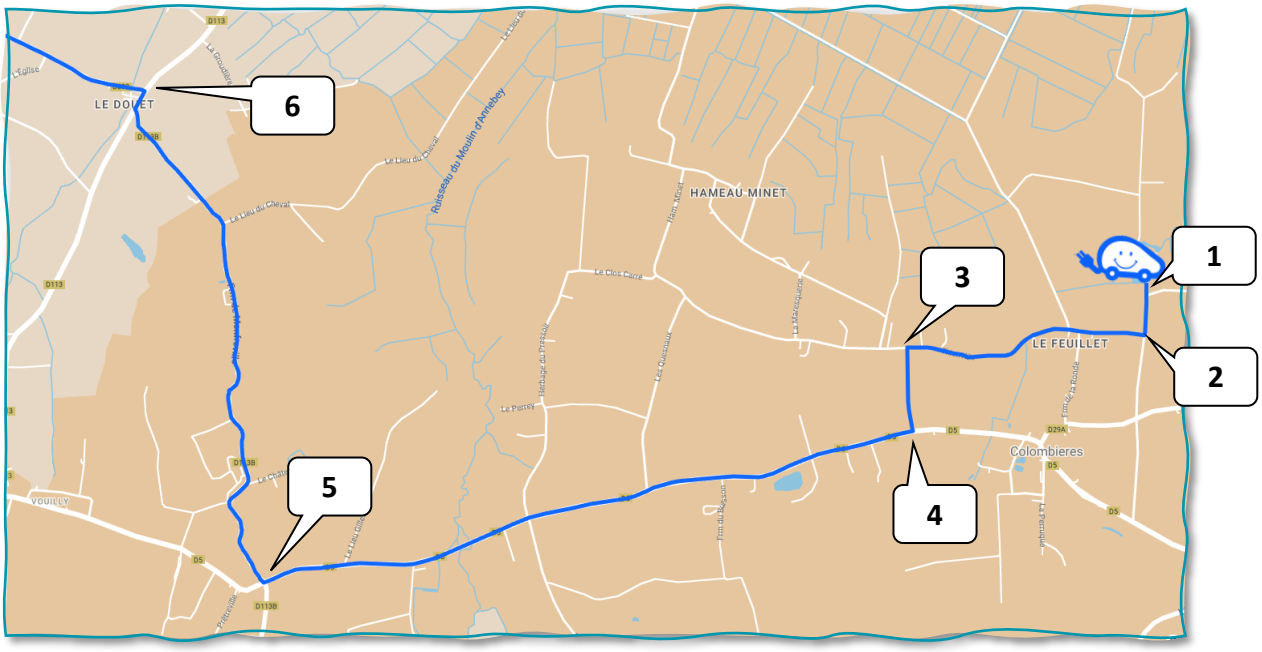

1 – Repartez du château de Colombières en retournant sur vos pas.

2 – Tournez à la première à droite.

3 – Tournez à gauche (à l'intersection avec le panneau du lieu-dit *Le Fournay* situé sur votre droite).

4 – Au cédez-le-passage, tournez à droite.

VOUILLY

5 – Tournez à droite sur D113b en direction de Monfréville.

6 – Au cédez-le-passage, continuez tout droit puis tournez à gauche au second cédez-le-passage.

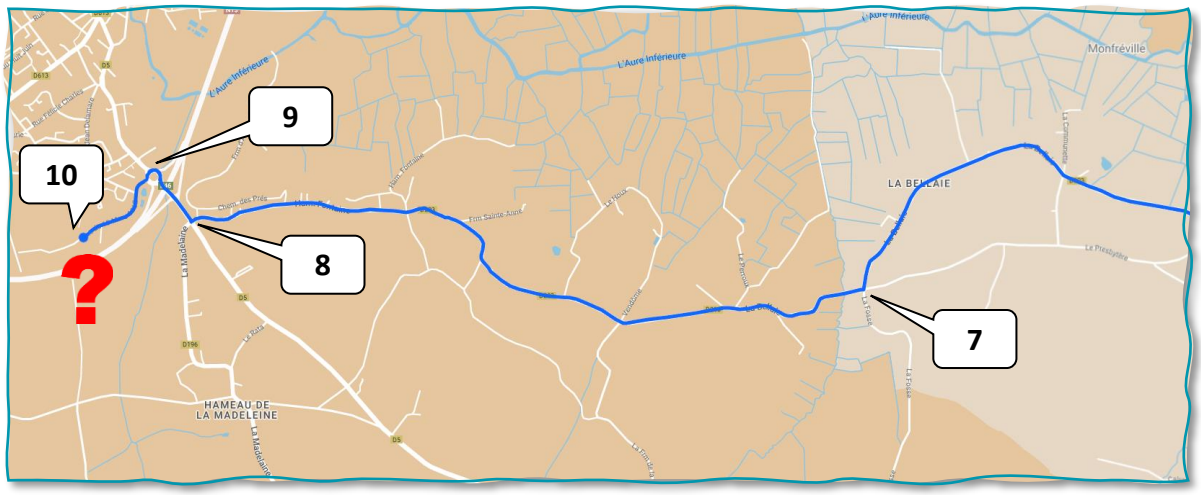

7 – Tournez à droite sur D203 en direction d'Isigny sur Mer.

8 – Au cédez-le-passage, tournez à droite sur D5 en direction d'Isigny sur Mer.

9 – Au rond-point, prenez la 2ème sortie en direction de la ZA Isypôle.

10 – Garez-vous sur le parking à l'entrée des caramels d'Isigny et dirigez-vous vers le musée.

CARAMELS D'ISIGNY

On sait que c'est bon ! Mais attention à ne pas trop s'attarder dans la boutique de caramels ou au marchand de glaces

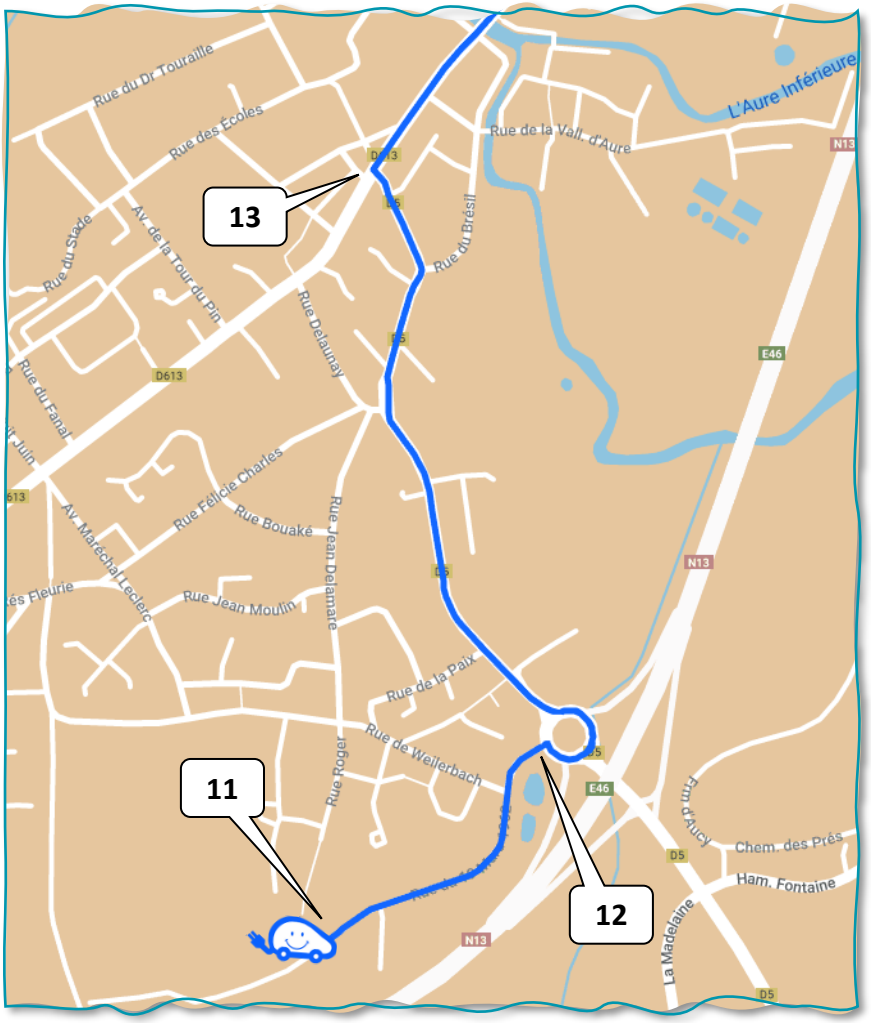

11 – Retournez sur vos pas jusqu'au rond-point.

12 – Au rond-point, prenez la 3ème sortie sur D5 en direction d'Isigny sur Mer.

13 – Au stop, tournez à droite.

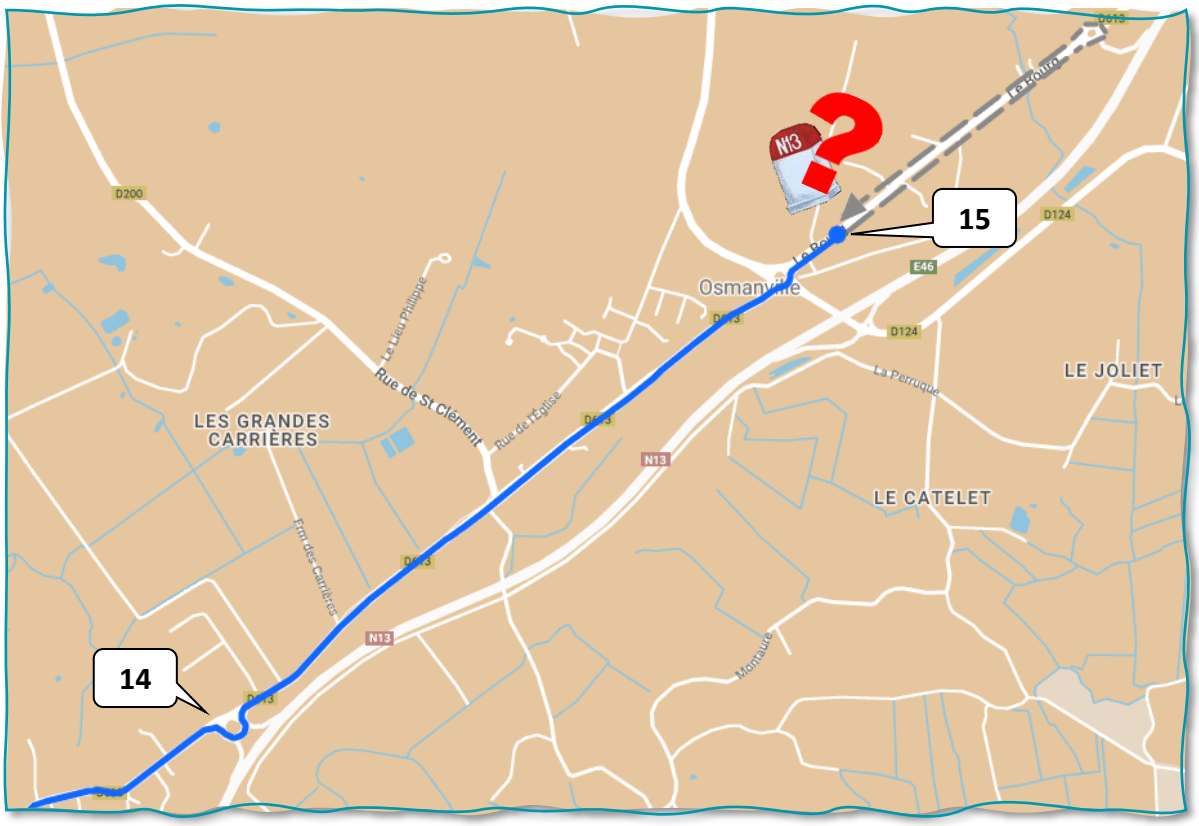

14 – Au rond-point, prenez la 2ème sortie sur D613 en direction de Bayeux.

15 – Au rond-point, prenez la 2ème sortie sur D6135 en direction d'Osmanville - *Bourg* puis garez-vous et rendez-vous au musée de la N13 (Station 70).

S'il ne reste de la place pour se stationner que de l'autre côté de la route, vous pouvez, par anticipation sur le prochain trajet, continuer jusqu'au prochain rond-point afin d'opérer un demi-tour en toute sécurité tout en conservant le kilométrage idéal.

MUSÉE DE LA N13 (STATION 70)

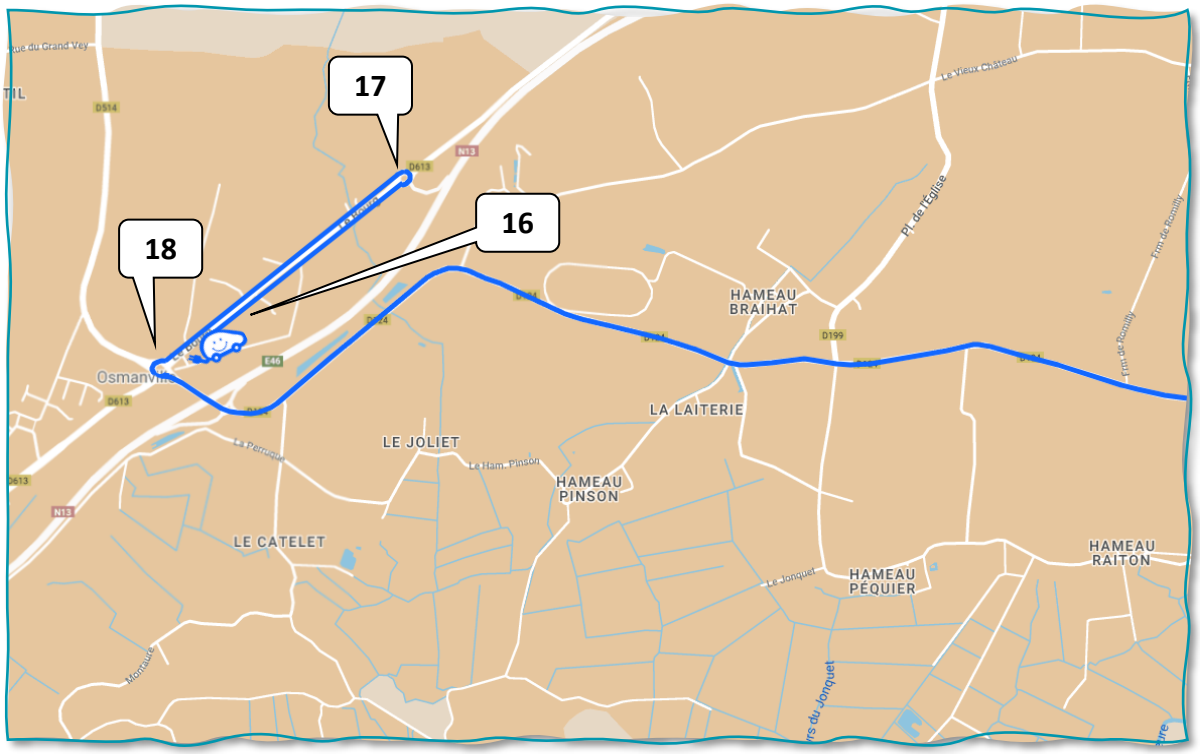

16 – Continuez tout droit jusqu'au prochain rond-point.

17 – Au rond-point, opérez un demi-tour en prenant la D613 en direction d'Isigny sur Mer.

18 – Au rond-point, prenez la 3ème sortie sur D124 en direction de Caen.

19 – Au stop, tournez à droite sur D113 en direction de Monfréville.

20 – Avant le pont, tournez à gauche afin d'emprunter la route de la casse *(joli nom 😇)*.

21 – Au cédez-le-passage, tournez à droite.

ECRAMMEVILLE

22 – Au niveau de l'église, tournez à droite en direction du lavoir couvert puis stationnez-vous.

ÉCRAMMEVILLE

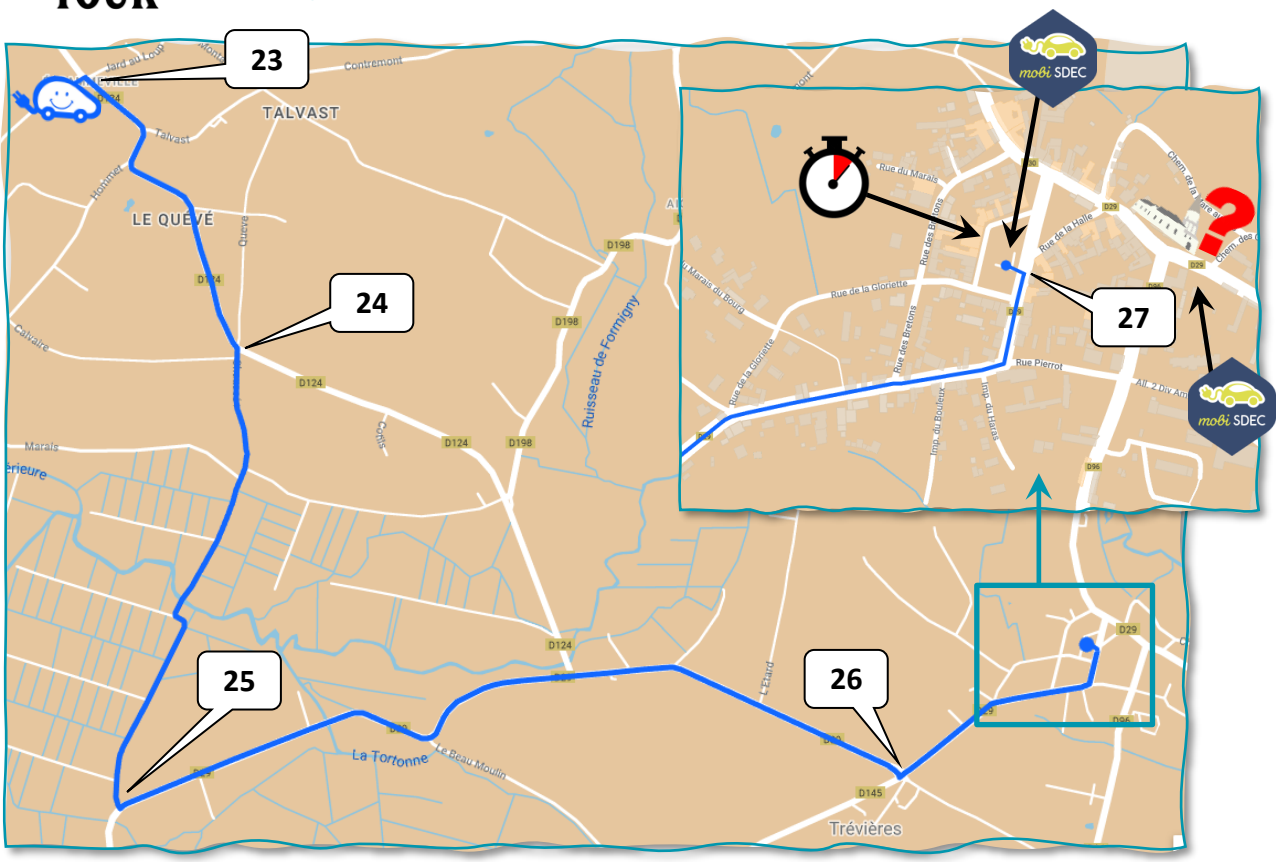

23 – Retournez sur vos pas et tournez à droite au cédez-le-passage afin de reprendre la D124 en direction de Trévières.

24 – Au calvaire, tournez à droite sur rue de la chaussée.

25 – Au cédez-le-passage, tournez à gauche.

TRÉVIÈRES

26 – Au stop, tournez à gauche en direction du centre-ville.

27 – Tournez à gauche sur D29 en direction de Formigny puis garez-vous dans le centre-ville avant de vous rendre à l'épreuve (accès signalés par des oriflammes à proximité du cinéma) et de répondre à la question près de l'église.

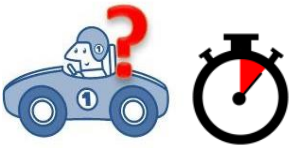

TRÉVIÈRES

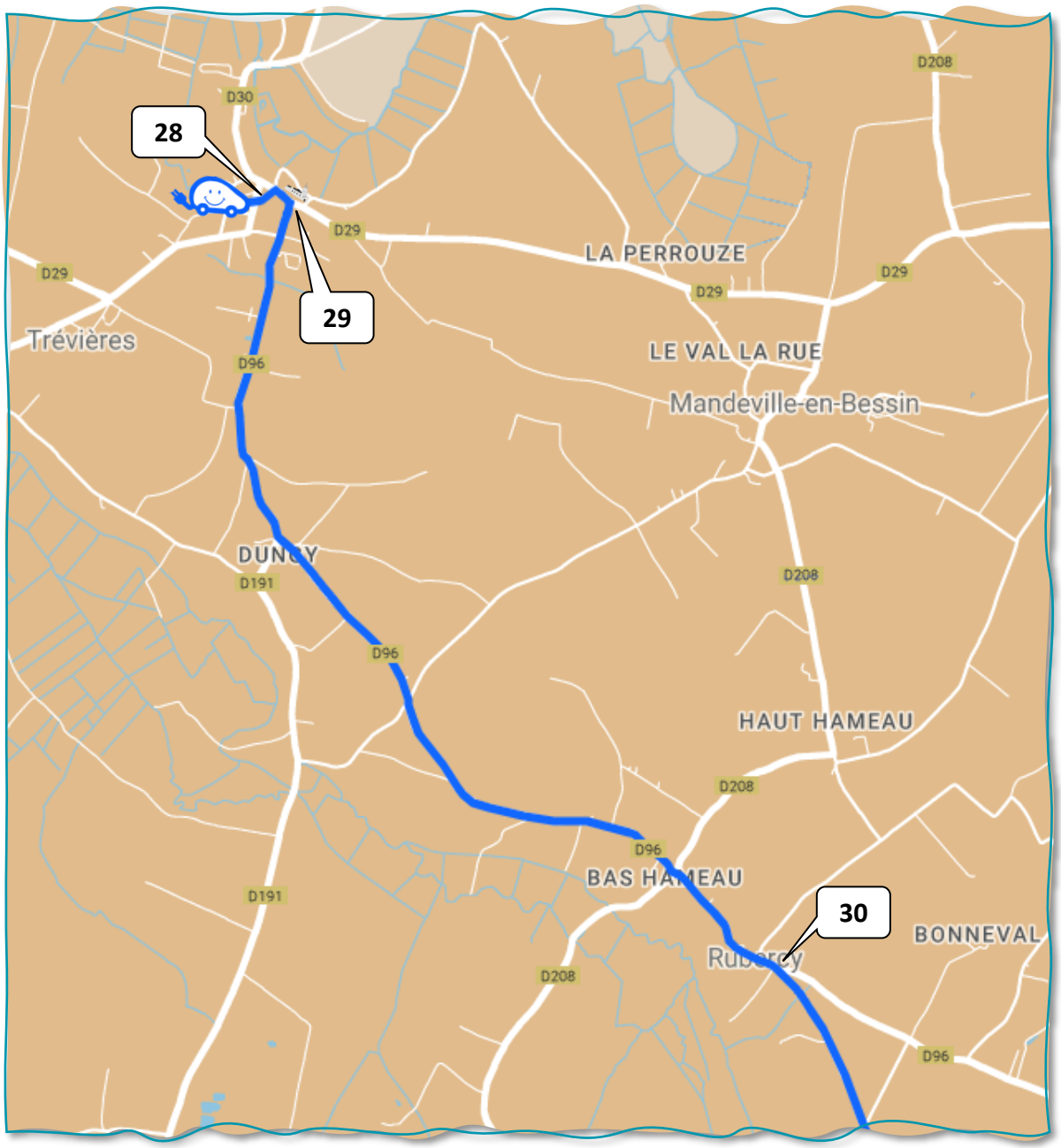

28 – Repartez en véhicule en direction de l'église.

29– Tournez à droite devant l'hôtel de ville sur D96 en direction de Rubercy.

RUBERCY

30 – Tournez à droite sur D207 en direction de Saon.

31 – Au cédez-le-passage, tournez à droite sur D97 en direction de Saon puis, juste après le pont, à gauche sur D207 en direction de Saon.

SAON

32 – Tournez à gauche sur D207 en direction de Blay.

33 – **Attention : Carrefour dangereux !** Continuez tout droit sur D207 en direction de Crouay.

CROUAY

34 – Au stop, continuez tout droit sur D207 en direction d'Agy.

35 – Au cédez-le-passage, tournez à gauche sur D5 en direction de Bayeux.

36 – Après 5.5 km, tournez à gauche sur D169 en direction de Vaucelles.

BARBEVILLE

37 – Au stop, continuez sur la D169 en direction de Vaucelles.

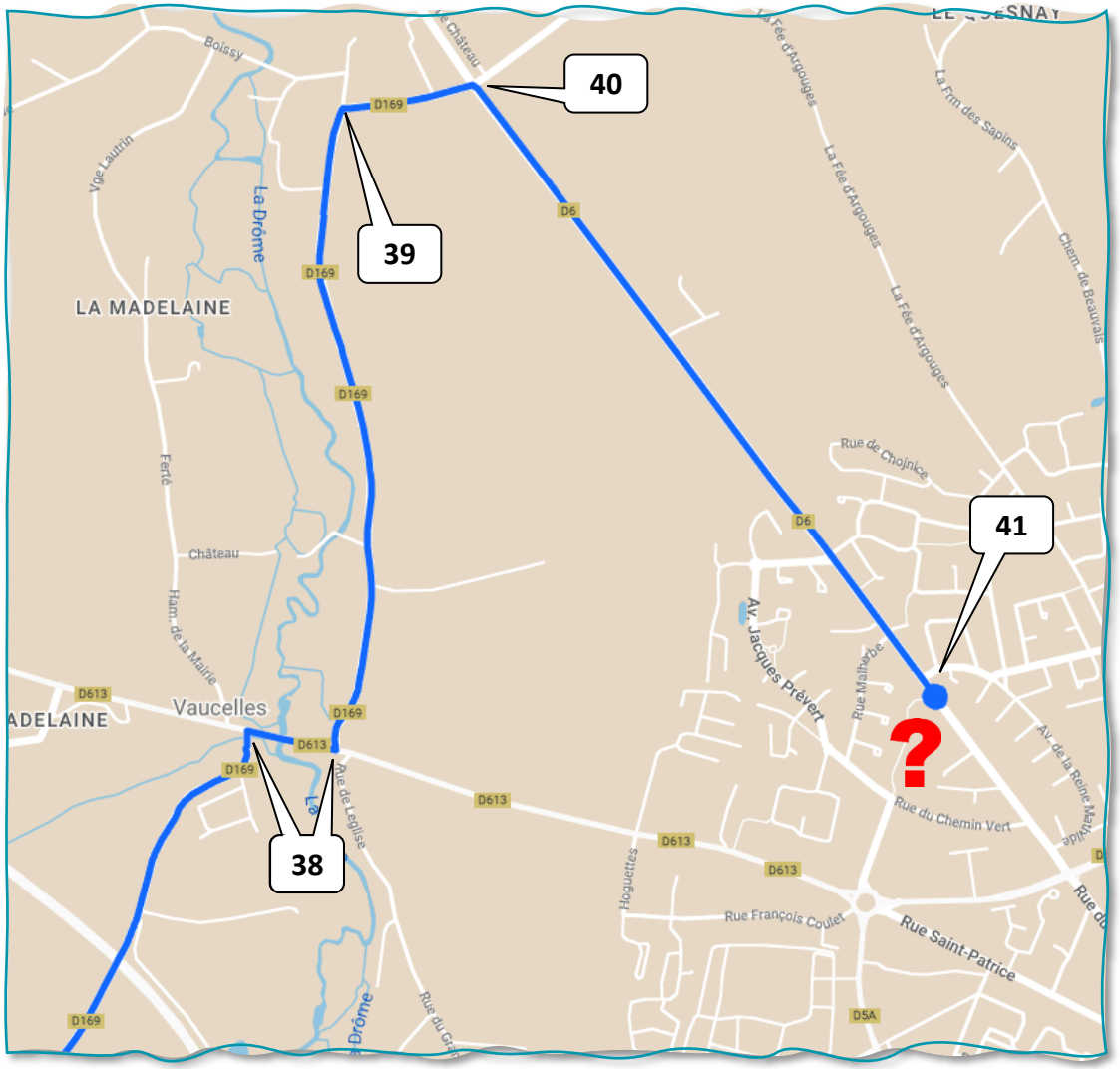

LES RIVES DE LA DRÔME

38 – Au stop, tournez à droite sur D613 en direction de Bayeux puis, après avoir franchi la Drôme, tournez à gauche sur D169 en direction de Vaux sur Aure.

39 – Tournez à droite en direction du Château de Sully.

40 – Au stop, tournez à droite sur D6 en direction de Bayeux.

BAYEUX

41 – Après avoir dépassé le bâtiment abritant le « Service ATC » (situé sur votre droite), stationnez-vous afin de vous rendre dans le jardin botanique de Bayeux.

JARDIN BOTANIQUE DE BAYEUX

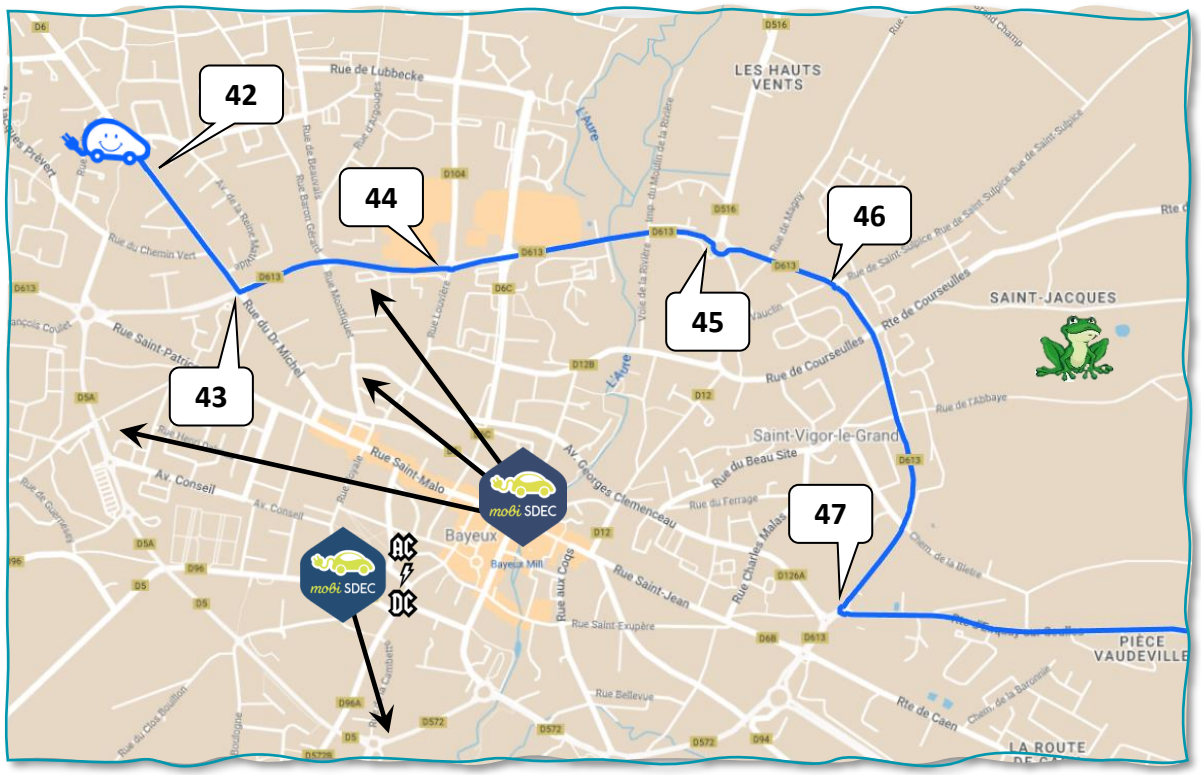

42 – Repartez en direction de la cathédrale.

43 – Au feu, tournez à gauche sur D613 en direction de Caen.

44 – Au rond-point, continuez tout droit sur D613 en direction de Caen.

ST VIGOR LE GRAND

45 – Au rond-point, continuez tout droit sur D613 en direction de Caen.

46 – Au rond-point, continuez tout droit sur D613 en direction de Caen.

47 – Au rond-point à hauteur de Lidl, prenez la 2ème sortie sur D126 en direction de Creully.

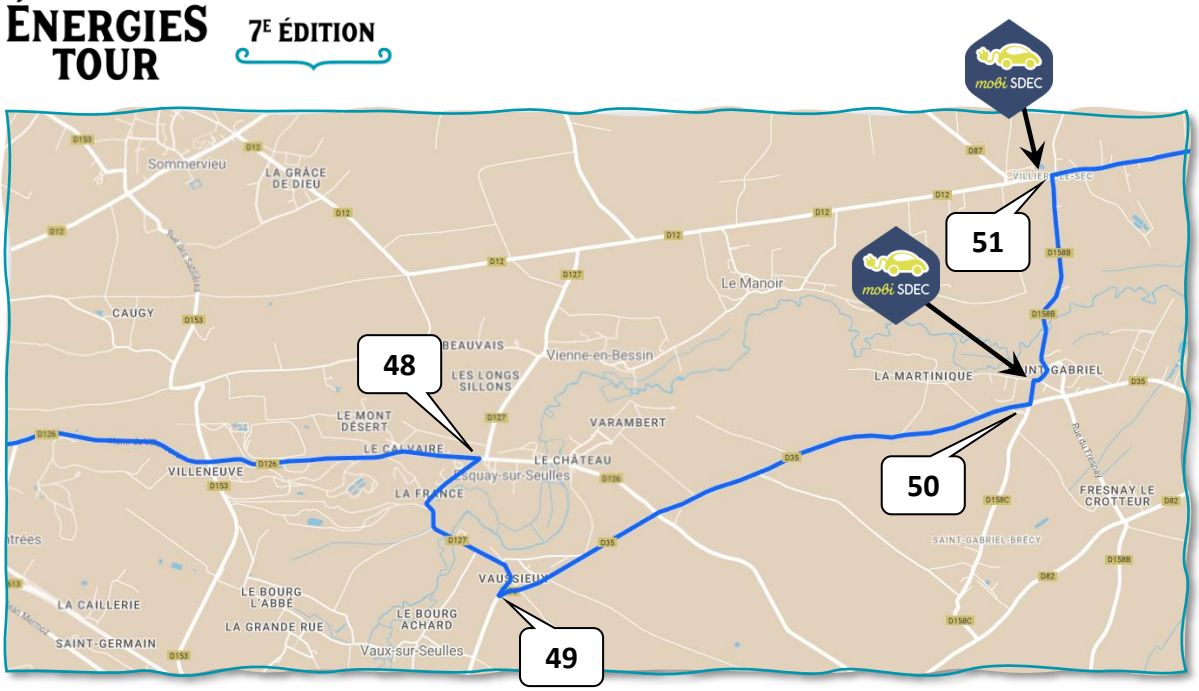

ESQUAY SUR SEULLES

48 – Tournez à droite sur D127 en direction de Vaux sur Seulles (attention : indication de direction dans le renfoncement du virage).

VAUX SUR SEULLES

49 – Au cédez-le-passage, tournez à gauche sur D35 en direction de Creully.

ST GABRIEL BRECY

50 – Tournez à gauche sur D158C en direction de Villiers le Sec.

VILLIERS LE SEC

51 – Au stop, tournez à droite sur D12 en direction de Tierceville.

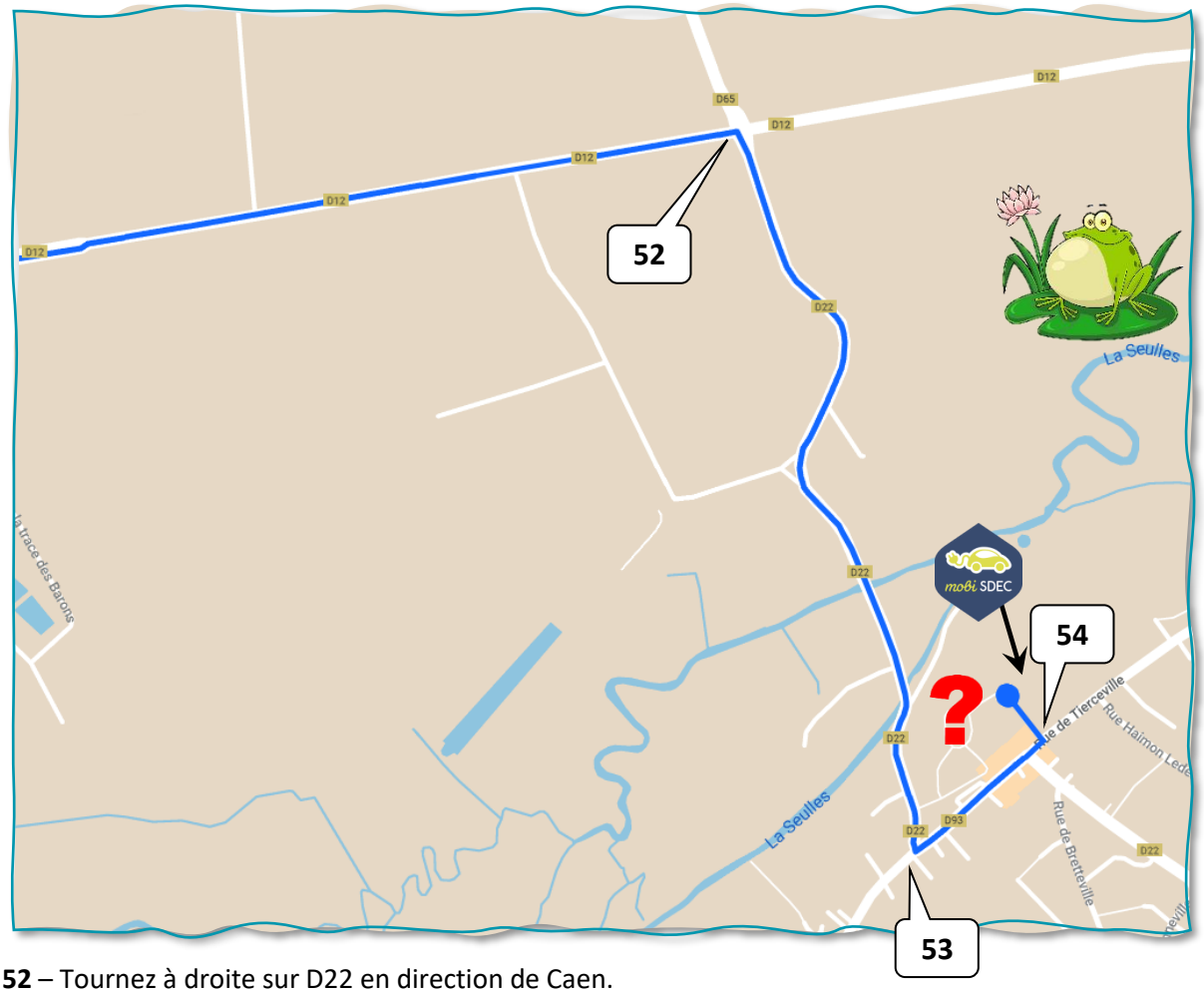

52 – Tournez à droite sur D22 en direction de Caen.

CREULLY

53 – Tournez à gauche sur D93 en direction du centre-ville.

54 – Juste après la priorité à droite, tournez à gauche en direction du **parking du château** et stationnez-vous.

CREULLY SUR SEULLES

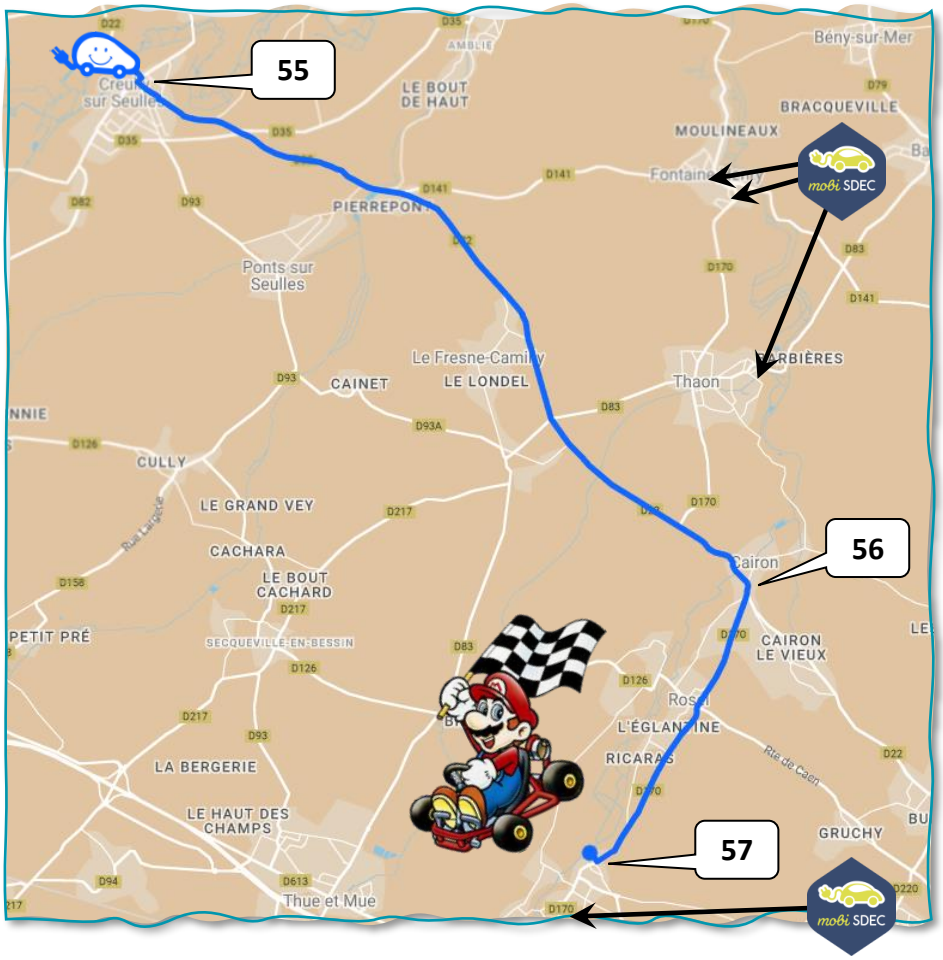

55 – En sortant du parking du château, tournez à droite puis, au stop, tournez à gauche sur D22 en direction de Caen.

PIERREPONT, **LE FRESNE-CAMILLY**, **CAIRON**

56 – Tournez à droite sur D170 en direction de Rots.

ROTS

57 – Tournez à droite afin d'entrer dans la ferme de Billy.

LA FERME DE Billy B 1651

Merci de remettre la dernière partie de votre questionnaire aux membres du staff et d'indiquer le kilométrage réalisé dès votre arrivée à la ferme.